

КАРТА (ПЛАН)

Охраняемый природный ландшафт озера Вероярви

(наименование объекта землеустройства)

Титульный лист

1. Сведения о заказчике землеустроительных работ:

О физическом лице:

Фамилия, имя, отчество (отчество указывается при наличии)

О юридическом лице, органе государственной власти, органе местного самоуправления:

Полное наименование Администрация муниципального образования "Токсовское городское поселение" Всеволожского района Ленинградской области

Страна регистрации (инкорпорации) (указывается в отношении иностранного юридического лица)

Фамилия и инициалы уполномоченного представителя, его должность, реквизиты доверенности (если представитель действует по доверенности)

Кожевников А. С., Глава администрации, Доверенность № - 772 от "10" апреля 2018 г. выдан Администрации МО "Токсовское городское поселение" Всеволожского муниципального района Ленинградской области

Подпись

"10" апреля 2018 г.

Место для оттиска печати заказчика

2. Сведения об исполнителе землеустроительных работ:

Об индивидуальном предпринимателе:

Фамилия, имя, отчество (отчество указывается при наличии)

Идентификационный номер налогоплательщика

Контактный телефон и почтовый адрес

Номер квалификационного аттестата кадастрового инженера (если исполнителем является кадастровый инженер)

О юридическом лице:

Полное наименование ООО "ГСС"

Основной государственный регистрационный номер 1117847146042

Контактный телефон и почтовый адрес тел. +7(812)425-61-05, г. Санкт-Петербург, Ленинский пр-кт, 153, пом.34-Н, оф. 209

Фамилия и инициалы уполномоченного представителя юридического лица, его должность, реквизиты доверенности (если представитель действует по доверенности)

Сведения о кадастровом инженере Антипова Дарья Юрьевна 54-11-365

Подпись

Дата " 10 " 04 2018 г.

Место для оттиска печати лица, составившего карту(план) объекта землеустройства

3. Сведения о согласовании карты(плана) объекта землеустройства:

Полное наименование органа (организации), с которым осуществляется согласование, фамилия и инициалы уполномоченного лица, его должность Администрация МО "Токсовское городское поселение" Всеволожского муниципального района Ленинградской области, Кожевников А.С., Глава администрации МО "Токсовское городское поселение"

(дата и ном)

Подпись

Дата " 10 " 04 2018 г.

Место для оттиска печати органа(организации), с которым осуществляется согласование

Полное наименование органа (организации), с которым осуществляется согласование, фамилия и инициалы уполномоченного лица, его должность

Реквизиты письма (дата и номер, если согласование оформлено в виде письма)
"19" февраля 2018 г. № - 1/04-21-49

Подпись

Дата " - " - - г.

Место для оттиска печати органа(организации), с которым осуществляется согласование

4. Информация о передаче карты (плана) объекта землеустройства в государственный фонд данных, полученных в результате проведения землеустройства:

Регистрационный № 1/04-21-49

Дата передачи "15" февраля 2018 г.

Управление Федеральной службы государственной регистрации, кадастра и картографии по Ленинградской области Всеволожский отдел
(наименование органа (организации), осуществляющего хранение землеустроительной документации)

КАРТА (ПЛАН)**Охраняемый природный ландшафт озера Вероярви**

(наименование объекта землеустройства)

№ п/п	Содержание	Номера листов
1	2	3
1	Основания для проведения землеустроительных работ и исходные данные	5
2	Сведения об объекте землеустройства	6
3	Сведения о местоположении границ объекта землеустройства	7
4	Сведения о местоположении измененных (уточненных) границ объекта землеустройства	34
5	План границ объекта землеустройства	35
6	Решение об утверждении положения порядка отнесения земель к землям особо охраняемых территорий	37
7	Решение об образовании ООПТ местного значения	46
8	Решение о расширении ООПТ	51
9	Решение о признании недействующим решение	56
10	Решение об утверждении границ ООПТ	58
11	Решение об утверждении новых границ ООПТ	66
12	Выписка из правил землепользования и застройки	75
13	Генеральный план МО "Токсовское городское поселение"	77
14	Планшет лесоустройства	78
15	Доверенность	80
16	Письмо о передачи материалов землеустройства карта-плана границ ООПТ "Охраняемый природный ландшафт озера Вероярви"	81

КАРТА (ПЛАН)**Охраняемый природный ландшафт озера Вероярви**

(наименование объекта землеустройства)

Основания для проведения землеустроительных работ и исходные данные**Перечень документов**

№ п/п	Наименование и реквизиты документа	Сведения об органе (организации), подготовившем или принявшем документ
1	2	3
1	"Решение об утверждении положения порядка отнесения земель к землям особо охраняемых территорий" № - 124 от "05" декабря 2006 г.	Администрация МО
2	"Решение об образовании ООПТ местного значения" № - 36 от "30" мая 2008 г.	Администрация МО
3	"Решение о расширении ООПТ" № - 10 от "20" марта 2012 г.	Администрация МО
4	"Решение о признании недействующим решение" № - 27 от "28" июня 2016 г.	Администрация МО
5	"Решение об утверждении границ ООПТ" № - 3 от "01" февраля 2018 г.	Администрация МО
6	"Решение об утверждении новых границ ООПТ" № - 19 от "29" марта 2018 г.	Администрация МО
7	"Выписка из правил землепользования и застройки" № - 220 от "01" февраля 2018 г.	Администрация МО
8	"Генеральный план МО "Токсовское городское поселение"" № - 17 от "01" апреля 2014 г.	Администрация МО
9	"Планшет лесоустройства" № 256 7 от "21" марта 2018 г.	Администрация МО

КАРТА (ПЛАН)**Охраняемый природный ландшафт озера Вероярви**

(наименование объекта землеустройства)

Сведения об объекте землеустройства

№ п/п	Характеристики объекта землеустройства	Описание характеристик
1	2	3
1.	Местоположение объекта землеустройства	Ленинградская область, район Всеволожский, массив Токсово
2.	Площадь объекта землеустройства +/- величина погрешности определения площади (Р +/- Дельта Р)	542898 +/- 258 м ²
3.	Иные характеристики объекта землеустройства	для размещения парков, садово-парковых зон, скверов

КАРТА (ПЛАН)**Охраняемый природный ландшафт озера Вероярви**

(наименование объекта землеустройства)

Сведения о местоположении границ объекта землеустройства

1. Система координат СК-64

2. Сведения о характерных точках границ объекта землеустройства

Обозначение характерных точек границ	Координаты, м		Метод определения координат и средняя квадратическая погрешность положения характерной точки (M _t), м	Описание закрепления точки
	X	Y		
1	2	3	4	5
н1	118722.88	126198.56	Метод спутниковых геодезических измерений (определений), 0.10	Закрепление отсутствует
н2	118628.69	126265.14	Метод спутниковых геодезических измерений (определений), 0.10	Закрепление отсутствует
н3	118612.32	126222.64	Метод спутниковых геодезических измерений (определений), 0.10	Закрепление отсутствует
н4	118583.09	126179.02	Метод спутниковых геодезических измерений (определений), 0.10	Закрепление отсутствует
н5	118551.10	126154.70	Метод спутниковых геодезических измерений (определений), 0.10	Закрепление отсутствует
н6	118534.20	126161.10	Метод спутниковых геодезических измерений (определений), 0.10	Закрепление отсутствует
н7	118520.10	126172.20	Метод спутниковых геодезических измерений (определений), 0.10	Закрепление отсутствует
н8	118507.84	126194.41	Метод спутниковых геодезических измерений (определений), 0.10	Закрепление отсутствует
н9	118503.20	126202.80	Метод спутниковых геодезических измерений (определений), 0.10	Закрепление отсутствует
н10	118479.79	126165.80	Метод спутниковых геодезических измерений (определений), 0.10	Закрепление отсутствует
н11	118440.27	126160.98	Метод спутниковых геодезических измерений (определений), 0.10	Закрепление отсутствует
н12	118424.10	126194.84	Метод спутниковых геодезических измерений (определений), 0.10	Закрепление отсутствует
н13	118404.84	126249.71	Метод спутниковых геодезических измерений (определений), 0.10	Закрепление отсутствует
н14	118392.53	126328.73	Метод спутниковых геодезических измерений (определений), 0.10	Закрепление отсутствует
н15	118385.24	126329.63	Метод спутниковых геодезических измерений (определений), 0.10	Закрепление отсутствует
н16	118377.66	126331.38	Метод спутниковых геодезических измерений (определений), 0.10	Закрепление отсутствует
н17	118199.67	126415.55	Метод спутниковых геодезических измерений (определений), 0.10	Закрепление отсутствует
н18	118152.67	126428.15	Метод спутниковых геодезических измерений (определений), 0.10	Закрепление отсутствует
н19	118128.17	126445.25	Метод спутниковых геодезических измерений (определений), 0.10	Закрепление отсутствует

КАРТА (ПЛАН)**Охраняемый природный ландшафт озера Вероярви**

(наименование объекта землеустройства)

Сведения о местоположении границ объекта землеустройства

2. Сведения о характерных точках границ объекта землеустройства

Обозначение характерных точек границ	Координаты, м		Метод определения координат и средняя квадратическая погрешность положения характерной точки (M _t), м	Описание закрепления точки
	X	Y		
1	2	3	4	5
н20	118105.91	126464.26	Метод спутниковых геодезических измерений (определений), 0.10	Закрепление отсутствует
н21	118068.07	126490.75	Метод спутниковых геодезических измерений (определений), 0.10	Закрепление отсутствует
н22	118042.96	126502.36	Метод спутниковых геодезических измерений (определений), 0.10	Закрепление отсутствует
н23	118037.08	126490.22	Метод спутниковых геодезических измерений (определений), 0.10	Закрепление отсутствует
н24	117998.90	126411.28	Метод спутниковых геодезических измерений (определений), 0.10	Закрепление отсутствует
н25	117766.67	125931.15	Метод спутниковых геодезических измерений (определений), 0.10	Закрепление отсутствует
н26	117775.17	125925.67	Метод спутниковых геодезических измерений (определений), 0.10	Закрепление отсутствует
н27	117778.43	125921.35	Метод спутниковых геодезических измерений (определений), 0.10	Закрепление отсутствует
н28	117778.77	125915.64	Метод спутниковых геодезических измерений (определений), 0.10	Закрепление отсутствует
н29	117791.48	125914.07	Метод спутниковых геодезических измерений (определений), 0.10	Закрепление отсутствует
н30	117828.38	125916.51	Метод спутниковых геодезических измерений (определений), 0.10	Закрепление отсутствует
н31	117873.05	125888.85	Метод спутниковых геодезических измерений (определений), 0.10	Закрепление отсутствует
н32	117885.92	125886.88	Метод спутниковых геодезических измерений (определений), 0.10	Закрепление отсутствует
н33	117910.62	125883.09	Метод спутниковых геодезических измерений (определений), 0.10	Закрепление отсутствует
н34	117925.93	125866.76	Метод спутниковых геодезических измерений (определений), 0.10	Закрепление отсутствует
н35	117934.66	125851.26	Метод спутниковых геодезических измерений (определений), 0.10	Закрепление отсутствует
н36	117935.34	125850.05	Метод спутниковых геодезических измерений (определений), 0.10	Закрепление отсутствует
н37	117951.21	125822.96	Метод спутниковых геодезических измерений (определений), 0.10	Закрепление отсутствует
н38	117951.31	125750.10	Метод спутниковых геодезических измерений (определений), 0.10	Закрепление отсутствует

КАРТА (ПЛАН)**Охраняемый природный ландшафт озера Вероярви**

(наименование объекта землеустройства)

Сведения о местоположении границ объекта землеустройства

2. Сведения о характерных точках границ объекта землеустройства

Обозначение характерных точек границ	Координаты, м		Метод определения координат и средняя квадратическая погрешность положения характерной точки (M _t), м	Описание закрепления точки
	X	Y		
1	2	3	4	5
н39	117953.76	125745.81	Метод спутниковых геодезических измерений (определений), 0.10	Закрепление отсутствует
н40	117955.67	125742.47	Метод спутниковых геодезических измерений (определений), 0.10	Закрепление отсутствует
н41	117958.16	125738.13	Метод спутниковых геодезических измерений (определений), 0.10	Закрепление отсутствует
н42	117958.51	125719.67	Метод спутниковых геодезических измерений (определений), 0.10	Закрепление отсутствует
н43	117952.95	125706.03	Метод спутниковых геодезических измерений (определений), 0.10	Закрепление отсутствует
н44	117953.75	125698.02	Метод спутниковых геодезических измерений (определений), 0.10	Закрепление отсутствует
н45	117955.81	125690.26	Метод спутниковых геодезических измерений (определений), 0.10	Закрепление отсутствует
н46	117942.60	125676.63	Метод спутниковых геодезических измерений (определений), 0.10	Закрепление отсутствует
н47	117932.82	125684.27	Метод спутниковых геодезических измерений (определений), 0.10	Закрепление отсутствует
н48	117922.28	125685.49	Метод спутниковых геодезических измерений (определений), 0.10	Закрепление отсутствует
н49	117919.87	125685.77	Метод спутниковых геодезических измерений (определений), 0.10	Закрепление отсутствует
н50	117902.10	125687.83	Метод спутниковых геодезических измерений (определений), 0.10	Закрепление отсутствует
н51	117895.26	125688.62	Метод спутниковых геодезических измерений (определений), 0.10	Закрепление отсутствует
н52	117884.69	125692.19	Метод спутниковых геодезических измерений (определений), 0.10	Закрепление отсутствует
н53	117883.79	125692.38	Метод спутниковых геодезических измерений (определений), 0.10	Закрепление отсутствует
н54	117850.08	125699.50	Метод спутниковых геодезических измерений (определений), 0.10	Закрепление отсутствует
н55	117826.75	125704.43	Метод спутниковых геодезических измерений (определений), 0.10	Закрепление отсутствует
н56	117814.92	125711.29	Метод спутниковых геодезических измерений (определений), 0.10	Закрепление отсутствует
н57	117810.14	125714.06	Метод спутниковых геодезических измерений (определений), 0.10	Закрепление отсутствует

КАРТА (ПЛАН)**Охраняемый природный ландшафт озера Вероярви**

(наименование объекта землеустройства)

Сведения о местоположении границ объекта землеустройства

2. Сведения о характерных точках границ объекта землеустройства

Обозначение характерных точек границ	Координаты, м		Метод определения координат и средняя квадратическая погрешность положения характерной точки (Mt), м	Описание закрепления точки
	X	Y		
1	2	3	4	5
н58	117786.74	125721.93	Метод спутниковых геодезических измерений (определений), 0.10	Закрепление отсутствует
н59	117779.96	125726.43	Метод спутниковых геодезических измерений (определений), 0.10	Закрепление отсутствует
н60	117771.21	125732.24	Метод спутниковых геодезических измерений (определений), 0.10	Закрепление отсутствует
н61	117741.26	125729.88	Метод спутниковых геодезических измерений (определений), 0.10	Закрепление отсутствует
н62	117721.25	125728.31	Метод спутниковых геодезических измерений (определений), 0.10	Закрепление отсутствует
н63	117716.49	125717.56	Метод спутниковых геодезических измерений (определений), 0.10	Закрепление отсутствует
н64	117711.17	125712.56	Метод спутниковых геодезических измерений (определений), 0.10	Закрепление отсутствует
н65	117706.51	125693.93	Метод спутниковых геодезических измерений (определений), 0.10	Закрепление отсутствует
н66	117706.51	125669.30	Метод спутниковых геодезических измерений (определений), 0.10	Закрепление отсутствует
н67	117714.16	125651.66	Метод спутниковых геодезических измерений (определений), 0.10	Закрепление отсутствует
н68	117720.50	125634.32	Метод спутниковых геодезических измерений (определений), 0.10	Закрепление отсутствует
н69	117754.09	125615.80	Метод спутниковых геодезических измерений (определений), 0.10	Закрепление отсутствует
н70	117776.34	125588.50	Метод спутниковых геодезических измерений (определений), 0.10	Закрепление отсутствует
н71	117789.76	125579.24	Метод спутниковых геодезических измерений (определений), 0.10	Закрепление отсутствует
н72	117801.50	125570.61	Метод спутниковых геодезических измерений (определений), 0.10	Закрепление отсутствует
н73	117811.42	125562.63	Метод спутниковых геодезических измерений (определений), 0.10	Закрепление отсутствует
н74	117829.37	125587.20	Метод спутниковых геодезических измерений (определений), 0.10	Закрепление отсутствует
н75	117831.92	125592.04	Метод спутниковых геодезических измерений (определений), 0.10	Закрепление отсутствует
н76	117847.54	125598.46	Метод спутниковых геодезических измерений (определений), 0.10	Закрепление отсутствует

КАРТА (ПЛАН)**Охраняемый природный ландшафт озера Вероярви**

(наименование объекта землеустройства)

Сведения о местоположении границ объекта землеустройства

2. Сведения о характерных точках границ объекта землеустройства

Обозначение характерных точек границ	Координаты, м		Метод определения координат и средняя квадратическая погрешность положения характерной точки (Mt), м	Описание закрепления точки
	X	Y		
1	2	3	4	5
н77	117888.11	125589.44	Метод спутниковых геодезических измерений (определений), 0.10	Закрепление отсутствует
н78	117895.71	125582.44	Метод спутниковых геодезических измерений (определений), 0.10	Закрепление отсутствует
н79	117962.65	125521.62	Метод спутниковых геодезических измерений (определений), 0.10	Закрепление отсутствует
н80	117959.84	125505.68	Метод спутниковых геодезических измерений (определений), 0.10	Закрепление отсутствует
н81	118034.31	125488.59	Метод спутниковых геодезических измерений (определений), 0.10	Закрепление отсутствует
н82	118046.51	125486.05	Метод спутниковых геодезических измерений (определений), 0.10	Закрепление отсутствует
н83	118054.11	125482.52	Метод спутниковых геодезических измерений (определений), 0.10	Закрепление отсутствует
н84	118062.27	125480.96	Метод спутниковых геодезических измерений (определений), 0.10	Закрепление отсутствует
н85	118131.92	125468.42	Метод спутниковых геодезических измерений (определений), 0.10	Закрепление отсутствует
н86	118147.66	125463.68	Метод спутниковых геодезических измерений (определений), 0.10	Закрепление отсутствует
н87	118158.84	125462.04	Метод спутниковых геодезических измерений (определений), 0.10	Закрепление отсутствует
н88	118170.04	125463.43	Метод спутниковых геодезических измерений (определений), 0.10	Закрепление отсутствует
н89	118198.03	125480.99	Метод спутниковых геодезических измерений (определений), 0.10	Закрепление отсутствует
н90	118213.55	125490.72	Метод спутниковых геодезических измерений (определений), 0.10	Закрепление отсутствует
н91	118200.33	125533.94	Метод спутниковых геодезических измерений (определений), 0.10	Закрепление отсутствует
н92	118221.86	125538.40	Метод спутниковых геодезических измерений (определений), 0.10	Закрепление отсутствует
н93	118237.96	125543.66	Метод спутниковых геодезических измерений (определений), 0.10	Закрепление отсутствует
н94	118260.46	125551.00	Метод спутниковых геодезических измерений (определений), 0.10	Закрепление отсутствует
н95	118261.25	125580.99	Метод спутниковых геодезических измерений (определений), 0.10	Закрепление отсутствует

КАРТА (ПЛАН)**Охраняемый природный ландшафт озера Вероярви**

(наименование объекта землеустройства)

Сведения о местоположении границ объекта землеустройства

2. Сведения о характерных точках границ объекта землеустройства

Обозначение характерных точек границ	Координаты, м		Метод определения координат и средняя квадратическая погрешность положения характерной точки (M _t), м	Описание закрепления точки
	X	Y		
1	2	3	4	5
н96	118293.52	125579.63	Метод спутниковых геодезических измерений (определений), 0.10	Закрепление отсутствует
н97	118308.04	125574.96	Метод спутниковых геодезических измерений (определений), 0.10	Закрепление отсутствует
н98	118319.42	125542.51	Метод спутниковых геодезических измерений (определений), 0.10	Закрепление отсутствует
н99	118314.20	125530.77	Метод спутниковых геодезических измерений (определений), 0.10	Закрепление отсутствует
н100	118298.73	125509.90	Метод спутниковых геодезических измерений (определений), 0.10	Закрепление отсутствует
н101	118292.40	125498.90	Метод спутниковых геодезических измерений (определений), 0.10	Закрепление отсутствует
н102	118339.27	125492.15	Метод спутниковых геодезических измерений (определений), 0.10	Закрепление отсутствует
н103	118371.80	125490.62	Метод спутниковых геодезических измерений (определений), 0.10	Закрепление отсутствует
н104	118386.03	125490.62	Метод спутниковых геодезических измерений (определений), 0.10	Закрепление отсутствует
н105	118402.15	125494.92	Метод спутниковых геодезических измерений (определений), 0.10	Закрепление отсутствует
н106	118417.27	125531.70	Метод спутниковых геодезических измерений (определений), 0.10	Закрепление отсутствует
н107	118431.43	125540.09	Метод спутниковых геодезических измерений (определений), 0.10	Закрепление отсутствует
н108	118438.47	125541.79	Метод спутниковых геодезических измерений (определений), 0.10	Закрепление отсутствует
н109	118452.87	125539.44	Метод спутниковых геодезических измерений (определений), 0.10	Закрепление отсутствует
н110	118476.36	125529.10	Метод спутниковых геодезических измерений (определений), 0.10	Закрепление отсутствует
н111	118500.61	125503.40	Метод спутниковых геодезических измерений (определений), 0.10	Закрепление отсутствует
н112	118506.88	125481.99	Метод спутниковых геодезических измерений (определений), 0.10	Закрепление отсутствует
н113	118498.36	125461.14	Метод спутниковых геодезических измерений (определений), 0.10	Закрепление отсутствует
н114	118487.25	125430.43	Метод спутниковых геодезических измерений (определений), 0.10	Закрепление отсутствует

КАРТА (ПЛАН)**Охраняемый природный ландшафт озера Вероярви**

(наименование объекта землеустройства)

Сведения о местоположении границ объекта землеустройства

2. Сведения о характерных точках границ объекта землеустройства

Обозначение характерных точек границ	Координаты, м		Метод определения координат и средняя квадратическая погрешность положения характерной точки (Mt), м	Описание закрепления точки
	X	Y		
1	2	3	4	5
н115	118490.64	125413.11	Метод спутниковых геодезических измерений (определений), 0.10	Закрепление отсутствует
н116	118503.18	125380.41	Метод спутниковых геодезических измерений (определений), 0.10	Закрепление отсутствует
н117	118507.51	125371.79	Метод спутниковых геодезических измерений (определений), 0.10	Закрепление отсутствует
н118	118513.70	125372.27	Метод спутниковых геодезических измерений (определений), 0.10	Закрепление отсутствует
н119	118548.16	125399.94	Метод спутниковых геодезических измерений (определений), 0.10	Закрепление отсутствует
н120	118562.34	125406.66	Метод спутниковых геодезических измерений (определений), 0.10	Закрепление отсутствует
н121	118606.07	125450.47	Метод спутниковых геодезических измерений (определений), 0.10	Закрепление отсутствует
н122	118632.41	125468.87	Метод спутниковых геодезических измерений (определений), 0.10	Закрепление отсутствует
н123	118646.69	125484.67	Метод спутниковых геодезических измерений (определений), 0.10	Закрепление отсутствует
н124	118648.28	125488.68	Метод спутниковых геодезических измерений (определений), 0.10	Закрепление отсутствует
н125	118658.99	125502.54	Метод спутниковых геодезических измерений (определений), 0.10	Закрепление отсутствует
н126	118666.11	125512.57	Метод спутниковых геодезических измерений (определений), 0.10	Закрепление отсутствует
н127	118662.36	125522.09	Метод спутниковых геодезических измерений (определений), 0.10	Закрепление отсутствует
н128	118660.87	125527.56	Метод спутниковых геодезических измерений (определений), 0.10	Закрепление отсутствует
н129	118656.20	125537.41	Метод спутниковых геодезических измерений (определений), 0.10	Закрепление отсутствует
н130	118644.33	125541.78	Метод спутниковых геодезических измерений (определений), 0.10	Закрепление отсутствует
н131	118629.00	125549.86	Метод спутниковых геодезических измерений (определений), 0.10	Закрепление отсутствует
н132	118614.01	125560.48	Метод спутниковых геодезических измерений (определений), 0.10	Закрепление отсутствует
н133	118591.83	125581.85	Метод спутниковых геодезических измерений (определений), 0.10	Закрепление отсутствует

КАРТА (ПЛАН)**Охраняемый природный ландшафт озера Вероярви**

(наименование объекта землеустройства)

Сведения о местоположении границ объекта землеустройства

2. Сведения о характерных точках границ объекта землеустройства

Обозначение характерных точек границ	Координаты, м		Метод определения координат и средняя квадратическая погрешность положения характерной точки (Mt), м	Описание закрепления точки
	X	Y		
1	2	3	4	5
н134	118550.23	125618.74	Метод спутниковых геодезических измерений (определений), 0.10	Закрепление отсутствует
н135	118529.13	125640.03	Метод спутниковых геодезических измерений (определений), 0.10	Закрепление отсутствует
н136	118516.77	125660.06	Метод спутниковых геодезических измерений (определений), 0.10	Закрепление отсутствует
н137	118509.75	125679.68	Метод спутниковых геодезических измерений (определений), 0.10	Закрепление отсутствует
н138	118503.79	125696.22	Метод спутниковых геодезических измерений (определений), 0.10	Закрепление отсутствует
н139	118498.66	125705.49	Метод спутниковых геодезических измерений (определений), 0.10	Закрепление отсутствует
н140	118491.05	125714.05	Метод спутниковых геодезических измерений (определений), 0.10	Закрепление отсутствует
н141	118472.46	125722.11	Метод спутниковых геодезических измерений (определений), 0.10	Закрепление отсутствует
н142	118446.18	125731.10	Метод спутниковых геодезических измерений (определений), 0.10	Закрепление отсутствует
н143	118411.84	125734.18	Метод спутниковых геодезических измерений (определений), 0.10	Закрепление отсутствует
н144	118402.22	125736.94	Метод спутниковых геодезических измерений (определений), 0.10	Закрепление отсутствует
н145	118387.33	125744.98	Метод спутниковых геодезических измерений (определений), 0.10	Закрепление отсутствует
н146	118366.91	125773.24	Метод спутниковых геодезических измерений (определений), 0.10	Закрепление отсутствует
н147	118353.27	125786.15	Метод спутниковых геодезических измерений (определений), 0.10	Закрепление отсутствует
н148	118348.46	125790.35	Метод спутниковых геодезических измерений (определений), 0.10	Закрепление отсутствует
н149	118341.74	125793.31	Метод спутниковых геодезических измерений (определений), 0.10	Закрепление отсутствует
н150	118336.83	125794.93	Метод спутниковых геодезических измерений (определений), 0.10	Закрепление отсутствует
н151	118330.60	125796.49	Метод спутниковых геодезических измерений (определений), 0.10	Закрепление отсутствует
н152	118318.15	125796.87	Метод спутниковых геодезических измерений (определений), 0.10	Закрепление отсутствует

КАРТА (ПЛАН)**Охраняемый природный ландшафт озера Вероярви**

(наименование объекта землеустройства)

Сведения о местоположении границ объекта землеустройства

2. Сведения о характерных точках границ объекта землеустройства

Обозначение характерных точек границ	Координаты, м		Метод определения координат и средняя квадратическая погрешность положения характерной точки (Mt), м	Описание закрепления точки
	X	Y		
1	2	3	4	5
н153	118315.44	125796.90	Метод спутниковых геодезических измерений (определений), 0.10	Закрепление отсутствует
н154	118296.96	125778.78	Метод спутниковых геодезических измерений (определений), 0.10	Закрепление отсутствует
н155	118299.34	125776.58	Метод спутниковых геодезических измерений (определений), 0.10	Закрепление отсутствует
н156	118298.19	125775.37	Метод спутниковых геодезических измерений (определений), 0.10	Закрепление отсутствует
н157	118300.80	125772.52	Метод спутниковых геодезических измерений (определений), 0.10	Закрепление отсутствует
н158	118292.46	125767.70	Метод спутниковых геодезических измерений (определений), 0.10	Закрепление отсутствует
н159	118286.38	125764.99	Метод спутниковых геодезических измерений (определений), 0.10	Закрепление отсутствует
н160	118280.68	125759.18	Метод спутниковых геодезических измерений (определений), 0.10	Закрепление отсутствует
н161	118280.34	125759.48	Метод спутниковых геодезических измерений (определений), 0.10	Закрепление отсутствует
н162	118273.77	125765.54	Метод спутниковых геодезических измерений (определений), 0.10	Закрепление отсутствует
н163	118265.24	125752.41	Метод спутниковых геодезических измерений (определений), 0.10	Закрепление отсутствует
н164	118268.69	125747.66	Метод спутниковых геодезических измерений (определений), 0.10	Закрепление отсутствует
н165	118268.82	125741.72	Метод спутниковых геодезических измерений (определений), 0.10	Закрепление отсутствует
н166	118264.16	125741.55	Метод спутниковых геодезических измерений (определений), 0.10	Закрепление отсутствует
н167	118254.74	125745.63	Метод спутниковых геодезических измерений (определений), 0.10	Закрепление отсутствует
н168	118247.54	125734.07	Метод спутниковых геодезических измерений (определений), 0.10	Закрепление отсутствует
н169	118261.30	125724.05	Метод спутниковых геодезических измерений (определений), 0.10	Закрепление отсутствует
н170	118252.72	125713.06	Метод спутниковых геодезических измерений (определений), 0.10	Закрепление отсутствует
н171	118243.47	125711.08	Метод спутниковых геодезических измерений (определений), 0.10	Закрепление отсутствует

КАРТА (ПЛАН)**Охраняемый природный ландшафт озера Вероярви**

(наименование объекта землеустройства)

Сведения о местоположении границ объекта землеустройства

2. Сведения о характерных точках границ объекта землеустройства

Обозначение характерных точек границ	Координаты, м		Метод определения координат и средняя квадратическая погрешность положения характерной точки (M _t), м	Описание закрепления точки
	X	Y		
1	2	3	4	5
н172	118238.08	125712.42	Метод спутниковых геодезических измерений (определений), 0.10	Закрепление отсутствует
н173	118231.89	125717.39	Метод спутниковых геодезических измерений (определений), 0.10	Закрепление отсутствует
н174	118229.09	125719.99	Метод спутниковых геодезических измерений (определений), 0.10	Закрепление отсутствует
н175	118207.26	125692.44	Метод спутниковых геодезических измерений (определений), 0.10	Закрепление отсутствует
н176	118196.79	125676.59	Метод спутниковых геодезических измерений (определений), 0.10	Закрепление отсутствует
н177	118195.94	125675.55	Метод спутниковых геодезических измерений (определений), 0.10	Закрепление отсутствует
н178	118195.11	125674.55	Метод спутниковых геодезических измерений (определений), 0.10	Закрепление отсутствует
н179	118195.27	125673.90	Метод спутниковых геодезических измерений (определений), 0.10	Закрепление отсутствует
н180	118192.52	125667.14	Метод спутниковых геодезических измерений (определений), 0.10	Закрепление отсутствует
н181	118187.99	125653.47	Метод спутниковых геодезических измерений (определений), 0.10	Закрепление отсутствует
н182	118175.82	125652.30	Метод спутниковых геодезических измерений (определений), 0.10	Закрепление отсутствует
н183	118165.74	125638.93	Метод спутниковых геодезических измерений (определений), 0.10	Закрепление отсутствует
н184	118164.88	125637.49	Метод спутниковых геодезических измерений (определений), 0.10	Закрепление отсутствует
н185	118162.40	125631.91	Метод спутниковых геодезических измерений (определений), 0.10	Закрепление отсутствует
н186	118161.62	125630.07	Метод спутниковых геодезических измерений (определений), 0.10	Закрепление отсутствует
н187	118160.28	125630.35	Метод спутниковых геодезических измерений (определений), 0.10	Закрепление отсутствует
н188	118159.45	125621.63	Метод спутниковых геодезических измерений (определений), 0.10	Закрепление отсутствует
н189	118165.98	125621.59	Метод спутниковых геодезических измерений (определений), 0.10	Закрепление отсутствует
н190	118165.74	125614.13	Метод спутниковых геодезических измерений (определений), 0.10	Закрепление отсутствует

КАРТА (ПЛАН)**Охраняемый природный ландшафт озера Вероярви**

(наименование объекта землеустройства)

Сведения о местоположении границ объекта землеустройства

2. Сведения о характерных точках границ объекта землеустройства

Обозначение характерных точек границ	Координаты, м		Метод определения координат и средняя квадратическая погрешность положения характерной точки (Mt), м	Описание закрепления точки
	X	Y		
1	2	3	4	5
н191	118165.94	125613.73	Метод спутниковых геодезических измерений (определений), 0.10	Закрепление отсутствует
н192	118165.77	125607.54	Метод спутниковых геодезических измерений (определений), 0.10	Закрепление отсутствует
н193	118169.05	125605.15	Метод спутниковых геодезических измерений (определений), 0.10	Закрепление отсутствует
н194	118170.21	125604.37	Метод спутниковых геодезических измерений (определений), 0.10	Закрепление отсутствует
н195	118171.79	125601.67	Метод спутниковых геодезических измерений (определений), 0.10	Закрепление отсутствует
н196	118182.36	125583.03	Метод спутниковых геодезических измерений (определений), 0.10	Закрепление отсутствует
н197	118183.34	125580.68	Метод спутниковых геодезических измерений (определений), 0.10	Закрепление отсутствует
н198	118176.08	125577.86	Метод спутниковых геодезических измерений (определений), 0.10	Закрепление отсутствует
н199	118163.25	125579.47	Метод спутниковых геодезических измерений (определений), 0.10	Закрепление отсутствует
н200	118150.71	125581.06	Метод спутниковых геодезических измерений (определений), 0.10	Закрепление отсутствует
н201	118145.57	125581.39	Метод спутниковых геодезических измерений (определений), 0.10	Закрепление отсутствует
н202	118145.05	125578.92	Метод спутниковых геодезических измерений (определений), 0.10	Закрепление отсутствует
н203	118137.49	125579.44	Метод спутниковых геодезических измерений (определений), 0.10	Закрепление отсутствует
н204	118134.87	125579.61	Метод спутниковых геодезических измерений (определений), 0.10	Закрепление отсутствует
н205	118127.17	125580.35	Метод спутниковых геодезических измерений (определений), 0.10	Закрепление отсутствует
н206	118127.20	125583.00	Метод спутниковых геодезических измерений (определений), 0.10	Закрепление отсутствует
н207	118124.94	125584.42	Метод спутниковых геодезических измерений (определений), 0.10	Закрепление отсутствует
н208	118122.97	125585.96	Метод спутниковых геодезических измерений (определений), 0.10	Закрепление отсутствует
н209	118115.38	125591.62	Метод спутниковых геодезических измерений (определений), 0.10	Закрепление отсутствует

КАРТА (ПЛАН)**Охраняемый природный ландшафт озера Вероярви**

(наименование объекта землеустройства)

Сведения о местоположении границ объекта землеустройства

2. Сведения о характерных точках границ объекта землеустройства

Обозначение характерных точек границ	Координаты, м		Метод определения координат и средняя квадратическая погрешность положения характерной точки (Mt), м	Описание закрепления точки
	X	Y		
1	2	3	4	5
н210	118113.82	125593.41	Метод спутниковых геодезических измерений (определений), 0.10	Закрепление отсутствует
н211	118105.05	125601.24	Метод спутниковых геодезических измерений (определений), 0.10	Закрепление отсутствует
н212	118105.44	125612.04	Метод спутниковых геодезических измерений (определений), 0.10	Закрепление отсутствует
н213	118107.83	125612.02	Метод спутниковых геодезических измерений (определений), 0.10	Закрепление отсутствует
н214	118109.38	125612.60	Метод спутниковых геодезических измерений (определений), 0.10	Закрепление отсутствует
н215	118111.18	125613.27	Метод спутниковых геодезических измерений (определений), 0.10	Закрепление отсутствует
н216	118112.97	125613.94	Метод спутниковых геодезических измерений (определений), 0.10	Закрепление отсутствует
н217	118114.64	125614.56	Метод спутниковых геодезических измерений (определений), 0.10	Закрепление отсутствует
н218	118118.42	125616.05	Метод спутниковых геодезических измерений (определений), 0.10	Закрепление отсутствует
н219	118121.67	125616.76	Метод спутниковых геодезических измерений (определений), 0.10	Закрепление отсутствует
н220	118123.83	125616.82	Метод спутниковых геодезических измерений (определений), 0.10	Закрепление отсутствует
н221	118126.72	125617.79	Метод спутниковых геодезических измерений (определений), 0.10	Закрепление отсутствует
н222	118131.07	125619.26	Метод спутниковых геодезических измерений (определений), 0.10	Закрепление отсутствует
н223	118133.97	125619.35	Метод спутниковых геодезических измерений (определений), 0.10	Закрепление отсутствует
н224	118136.62	125619.42	Метод спутниковых геодезических измерений (определений), 0.10	Закрепление отсутствует
н225	118137.66	125619.45	Метод спутниковых геодезических измерений (определений), 0.10	Закрепление отсутствует
н226	118139.65	125619.51	Метод спутниковых геодезических измерений (определений), 0.10	Закрепление отсутствует
н227	118142.51	125619.59	Метод спутниковых геодезических измерений (определений), 0.10	Закрепление отсутствует
н228	118146.99	125619.57	Метод спутниковых геодезических измерений (определений), 0.10	Закрепление отсутствует

КАРТА (ПЛАН)**Охраняемый природный ландшафт озера Вероярви**

(наименование объекта землеустройства)

Сведения о местоположении границ объекта землеустройства

2. Сведения о характерных точках границ объекта землеустройства

Обозначение характерных точек границ	Координаты, м		Метод определения координат и средняя квадратическая погрешность положения характерной точки (Mt), м	Описание закрепления точки
	X	Y		
1	2	3	4	5
н229	118152.42	125621.64	Метод спутниковых геодезических измерений (определений), 0.10	Закрепление отсутствует
н230	118153.40	125631.84	Метод спутниковых геодезических измерений (определений), 0.10	Закрепление отсутствует
н231	118154.19	125634.06	Метод спутниковых геодезических измерений (определений), 0.10	Закрепление отсутствует
н232	118149.94	125634.82	Метод спутниковых геодезических измерений (определений), 0.10	Закрепление отсутствует
н233	118142.49	125638.58	Метод спутниковых геодезических измерений (определений), 0.10	Закрепление отсутствует
н234	118133.91	125641.75	Метод спутниковых геодезических измерений (определений), 0.10	Закрепление отсутствует
н235	118123.76	125650.27	Метод спутниковых геодезических измерений (определений), 0.10	Закрепление отсутствует
н236	118114.15	125656.16	Метод спутниковых геодезических измерений (определений), 0.10	Закрепление отсутствует
н237	118090.46	125654.86	Метод спутниковых геодезических измерений (определений), 0.10	Закрепление отсутствует
н238	118079.18	125665.42	Метод спутниковых геодезических измерений (определений), 0.10	Закрепление отсутствует
н239	118077.03	125663.42	Метод спутниковых геодезических измерений (определений), 0.10	Закрепление отсутствует
н240	118073.24	125667.26	Метод спутниковых геодезических измерений (определений), 0.10	Закрепление отсутствует
н241	118065.68	125674.30	Метод спутниковых геодезических измерений (определений), 0.10	Закрепление отсутствует
н242	118061.31	125678.61	Метод спутниковых геодезических измерений (определений), 0.10	Закрепление отсутствует
н243	118061.10	125678.39	Метод спутниковых геодезических измерений (определений), 0.10	Закрепление отсутствует
н244	118058.48	125681.01	Метод спутниковых геодезических измерений (определений), 0.10	Закрепление отсутствует
н245	118064.89	125687.46	Метод спутниковых геодезических измерений (определений), 0.10	Закрепление отсутствует
н246	118063.97	125688.34	Метод спутниковых геодезических измерений (определений), 0.10	Закрепление отсутствует
н247	118062.26	125686.74	Метод спутниковых геодезических измерений (определений), 0.10	Закрепление отсутствует

КАРТА (ПЛАН)**Охраняемый природный ландшафт озера Вероярви**

(наименование объекта землеустройства)

Сведения о местоположении границ объекта землеустройства

2. Сведения о характерных точках границ объекта землеустройства

Обозначение характерных точек границ	Координаты, м		Метод определения координат и средняя квадратическая погрешность положения характерной точки (Mt), м	Описание закрепления точки
	X	Y		
1	2	3	4	5
н248	118032.68	125716.23	Метод спутниковых геодезических измерений (определений), 0.10	Закрепление отсутствует
н249	118036.82	125726.53	Метод спутниковых геодезических измерений (определений), 0.10	Закрепление отсутствует
н250	118048.34	125737.56	Метод спутниковых геодезических измерений (определений), 0.10	Закрепление отсутствует
н251	118054.10	125742.82	Метод спутниковых геодезических измерений (определений), 0.10	Закрепление отсутствует
н252	118066.46	125754.80	Метод спутниковых геодезических измерений (определений), 0.10	Закрепление отсутствует
н253	118081.70	125776.63	Метод спутниковых геодезических измерений (определений), 0.10	Закрепление отсутствует
н254	118084.96	125782.48	Метод спутниковых геодезических измерений (определений), 0.10	Закрепление отсутствует
н255	118084.96	125789.18	Метод спутниковых геодезических измерений (определений), 0.10	Закрепление отсутствует
н256	118084.53	125793.73	Метод спутниковых геодезических измерений (определений), 0.10	Закрепление отсутствует
н257	118081.39	125819.07	Метод спутниковых геодезических измерений (определений), 0.10	Закрепление отсутствует
н258	118079.70	125838.08	Метод спутниковых геодезических измерений (определений), 0.10	Закрепление отсутствует
н259	118080.53	125843.48	Метод спутниковых геодезических измерений (определений), 0.10	Закрепление отсутствует
н260	118086.18	125860.26	Метод спутниковых геодезических измерений (определений), 0.10	Закрепление отсутствует
н261	118091.61	125869.63	Метод спутниковых геодезических измерений (определений), 0.10	Закрепление отсутствует
н262	118095.54	125872.39	Метод спутниковых геодезических измерений (определений), 0.10	Закрепление отсутствует
н263	118110.30	125867.96	Метод спутниковых геодезических измерений (определений), 0.10	Закрепление отсутствует
н264	118120.64	125862.04	Метод спутниковых геодезических измерений (определений), 0.10	Закрепление отсутствует
н265	118152.89	125855.31	Метод спутниковых геодезических измерений (определений), 0.10	Закрепление отсутствует
н266	118155.38	125853.19	Метод спутниковых геодезических измерений (определений), 0.10	Закрепление отсутствует

КАРТА (ПЛАН)**Охраняемый природный ландшафт озера Вероярви**

(наименование объекта землеустройства)

Сведения о местоположении границ объекта землеустройства

2. Сведения о характерных точках границ объекта землеустройства

Обозначение характерных точек границ	Координаты, м		Метод определения координат и средняя квадратическая погрешность положения характерной точки (Mt), м	Описание закрепления точки
	X	Y		
1	2	3	4	5
н267	118182.55	125839.59	Метод спутниковых геодезических измерений (определений), 0.10	Закрепление отсутствует
н268	118192.56	125834.46	Метод спутниковых геодезических измерений (определений), 0.10	Закрепление отсутствует
н269	118202.20	125835.66	Метод спутниковых геодезических измерений (определений), 0.10	Закрепление отсутствует
н270	118212.72	125829.38	Метод спутниковых геодезических измерений (определений), 0.10	Закрепление отсутствует
н271	118218.55	125832.93	Метод спутниковых геодезических измерений (определений), 0.10	Закрепление отсутствует
н272	118243.10	125843.99	Метод спутниковых геодезических измерений (определений), 0.10	Закрепление отсутствует
н273	118248.85	125876.07	Метод спутниковых геодезических измерений (определений), 0.10	Закрепление отсутствует
н274	118260.61	125878.00	Метод спутниковых геодезических измерений (определений), 0.10	Закрепление отсутствует
н275	118262.43	125877.51	Метод спутниковых геодезических измерений (определений), 0.10	Закрепление отсутствует
н276	118275.25	125865.44	Метод спутниковых геодезических измерений (определений), 0.10	Закрепление отсутствует
н277	118285.69	125856.23	Метод спутниковых геодезических измерений (определений), 0.10	Закрепление отсутствует
н278	118292.33	125850.36	Метод спутниковых геодезических измерений (определений), 0.10	Закрепление отсутствует
н279	118305.39	125840.07	Метод спутниковых геодезических измерений (определений), 0.10	Закрепление отсутствует
н280	118316.96	125831.42	Метод спутниковых геодезических измерений (определений), 0.10	Закрепление отсутствует
н281	118339.73	125809.63	Метод спутниковых геодезических измерений (определений), 0.10	Закрепление отсутствует
н282	118372.65	125811.45	Метод спутниковых геодезических измерений (определений), 0.10	Закрепление отсутствует
н283	118372.55	125817.31	Метод спутниковых геодезических измерений (определений), 0.10	Закрепление отсутствует
н284	118368.99	125842.42	Метод спутниковых геодезических измерений (определений), 0.10	Закрепление отсутствует
н285	118366.39	125871.14	Метод спутниковых геодезических измерений (определений), 0.10	Закрепление отсутствует

КАРТА (ПЛАН)**Охраняемый природный ландшафт озера Вероярви**

(наименование объекта землеустройства)

Сведения о местоположении границ объекта землеустройства

2. Сведения о характерных точках границ объекта землеустройства

Обозначение характерных точек границ	Координаты, м		Метод определения координат и средняя квадратическая погрешность положения характерной точки (Mt), м	Описание закрепления точки
	X	Y		
1	2	3	4	5
н286	118364.27	125878.52	Метод спутниковых геодезических измерений (определений), 0.10	Закрепление отсутствует
н287	118357.00	125892.08	Метод спутниковых геодезических измерений (определений), 0.10	Закрепление отсутствует
н288	118349.57	125909.40	Метод спутниковых геодезических измерений (определений), 0.10	Закрепление отсутствует
н289	118343.78	125925.86	Метод спутниковых геодезических измерений (определений), 0.10	Закрепление отсутствует
н290	118352.11	125926.74	Метод спутниковых геодезических измерений (определений), 0.10	Закрепление отсутствует
н291	118375.55	125957.64	Метод спутниковых геодезических измерений (определений), 0.10	Закрепление отсутствует
н292	118406.29	125944.68	Метод спутниковых геодезических измерений (определений), 0.10	Закрепление отсутствует
н293	118415.00	125941.26	Метод спутниковых геодезических измерений (определений), 0.10	Закрепление отсутствует
н294	118438.45	125926.50	Метод спутниковых геодезических измерений (определений), 0.10	Закрепление отсутствует
н295	118450.06	125917.91	Метод спутниковых геодезических измерений (определений), 0.10	Закрепление отсутствует
н296	118463.67	125907.83	Метод спутниковых геодезических измерений (определений), 0.10	Закрепление отсутствует
н297	118487.53	125889.74	Метод спутниковых геодезических измерений (определений), 0.10	Закрепление отсутствует
н298	118504.90	125875.52	Метод спутниковых геодезических измерений (определений), 0.10	Закрепление отсутствует
н299	118510.76	125870.64	Метод спутниковых геодезических измерений (определений), 0.10	Закрепление отсутствует
н300	118516.99	125869.70	Метод спутниковых геодезических измерений (определений), 0.10	Закрепление отсутствует
н301	118519.96	125868.97	Метод спутниковых геодезических измерений (определений), 0.10	Закрепление отсутствует
н302	118530.27	125863.18	Метод спутниковых геодезических измерений (определений), 0.10	Закрепление отсутствует
н303	118540.90	125858.91	Метод спутниковых геодезических измерений (определений), 0.10	Закрепление отсутствует
н304	118554.21	125854.70	Метод спутниковых геодезических измерений (определений), 0.10	Закрепление отсутствует

КАРТА (ПЛАН)**Охраняемый природный ландшафт озера Вероярви**

(наименование объекта землеустройства)

Сведения о местоположении границ объекта землеустройства

2. Сведения о характерных точках границ объекта землеустройства

Обозначение характерных точек границ	Координаты, м		Метод определения координат и средняя квадратическая погрешность положения характерной точки (M _t), м	Описание закрепления точки
	X	Y		
1	2	3	4	5
н305	118606.58	125957.01	Метод спутниковых геодезических измерений (определений), 0.10	Закрепление отсутствует
н306	118595.40	125969.69	Метод спутниковых геодезических измерений (определений), 0.10	Закрепление отсутствует
н307	118593.91	125981.61	Метод спутниковых геодезических измерений (определений), 0.10	Закрепление отсутствует
н308	118602.48	125996.52	Метод спутниковых геодезических измерений (определений), 0.10	Закрепление отсутствует
н309	118611.80	126026.72	Метод спутниковых геодезических измерений (определений), 0.10	Закрепление отсутствует
н310	118622.24	126062.13	Метод спутниковых геодезических измерений (определений), 0.10	Закрепление отсутствует
н311	118641.62	126099.40	Метод спутниковых геодезических измерений (определений), 0.10	Закрепление отсутствует
н312	118667.34	126130.72	Метод спутниковых геодезических измерений (определений), 0.10	Закрепление отсутствует
н313	118700.89	126170.23	Метод спутниковых геодезических измерений (определений), 0.10	Закрепление отсутствует
н1	118722.88	126198.56	Метод спутниковых геодезических измерений (определений), 0.10	Закрепление отсутствует

3. Сведения о характерных точках части (частей) границы объекта землеустройства

-	-	-	-	-
---	---	---	---	---

4. Сведения о частях границ объекта землеустройства, совпадающих с местоположением внешних границ природных объектов и (или) объектов искусственного происхождения

Обозначение части границ		Описание прохождения части границ
от точки	до точки	
1	2	3
н1	н2	-
н2	н3	-
н3	н4	-
н4	н5	-
н5	н6	-
н6	н7	-
н7	н8	-

КАРТА (ПЛАН)**Охраняемый природный ландшафт озера Вероярви**

(наименование объекта землеустройства)

Сведения о местоположении границ объекта землеустройства

4. Сведения о частях границ объекта землеустройства, совпадающих с местоположением внешних границ природных объектов и (или) объектов искусственного происхождения

Обозначение части границ		Описание прохождения части границ
от точки	до точки	
1	2	3
н8	н9	-
н9	н10	-
н10	н11	-
н11	н12	-
н12	н13	-
н13	н14	-
н14	н15	-
н15	н16	-
н16	н17	-
н17	н18	-
н18	н19	-
н19	н20	-
н20	н21	-
н21	н22	-
н22	н23	-
н23	н24	-
н24	н25	-
н25	н26	-
н26	н27	-
н27	н28	-
н28	н29	-
н29	н30	-
н30	н31	-
н31	н32	-
н32	н33	-
н33	н34	-
н34	н35	-
н35	н36	-
н36	н37	-
н37	н38	-
н38	н39	-

КАРТА (ПЛАН)**Охраняемый природный ландшафт озера Вероярви**

(наименование объекта землеустройства)

Сведения о местоположении границ объекта землеустройства

4. Сведения о частях границ объекта землеустройства, совпадающих с местоположением внешних границ природных объектов и (или) объектов искусственного происхождения

Обозначение части границ		Описание прохождения части границ
от точки	до точки	
1	2	3
н39	н40	-
н40	н41	-
н41	н42	-
н42	н43	-
н43	н44	-
н44	н45	-
н45	н46	-
н46	н47	-
н47	н48	-
н48	н49	-
н49	н50	-
н50	н51	-
н51	н52	-
н52	н53	-
н53	н54	-
н54	н55	-
н55	н56	-
н56	н57	-
н57	н58	-
н58	н59	-
н59	н60	-
н60	н61	-
н61	н62	-
н62	н63	-
н63	н64	-
н64	н65	-
н65	н66	-
н66	н67	-
н67	н68	-
н68	н69	-
н69	н70	-

КАРТА (ПЛАН)**Охраняемый природный ландшафт озера Вероярви**

(наименование объекта землеустройства)

Сведения о местоположении границ объекта землеустройства

4. Сведения о частях границ объекта землеустройства, совпадающих с местоположением внешних границ природных объектов и (или) объектов искусственного происхождения

Обозначение части границ		Описание прохождения части границ
от точки	до точки	
1	2	3
н70	н71	-
н71	н72	-
н72	н73	-
н73	н74	-
н74	н75	-
н75	н76	-
н76	н77	-
н77	н78	-
н78	н79	-
н79	н80	-
н80	н81	-
н81	н82	-
н82	н83	-
н83	н84	-
н84	н85	-
н85	н86	-
н86	н87	-
н87	н88	-
н88	н89	-
н89	н90	-
н90	н91	-
н91	н92	-
н92	н93	-
н93	н94	-
н94	н95	-
н95	н96	-
н96	н97	-
н97	н98	-
н98	н99	-
н99	н100	-
н100	н101	-

КАРТА (ПЛАН)**Охраняемый природный ландшафт озера Вероярви**

(наименование объекта землеустройства)

Сведения о местоположении границ объекта землеустройства

4. Сведения о частях границ объекта землеустройства, совпадающих с местоположением внешних границ природных объектов и (или) объектов искусственного происхождения

Обозначение части границ		Описание прохождения части границ
от точки	до точки	
1	2	3
н101	н102	-
н102	н103	-
н103	н104	-
н104	н105	-
н105	н106	-
н106	н107	-
н107	н108	-
н108	н109	-
н109	н110	-
н110	н111	-
н111	н112	-
н112	н113	-
н113	н114	-
н114	н115	-
н115	н116	-
н116	н117	-
н117	н118	-
н118	н119	-
н119	н120	-
н120	н121	-
н121	н122	-
н122	н123	-
н123	н124	-
н124	н125	-
н125	н126	-
н126	н127	-
н127	н128	-
н128	н129	-
н129	н130	-
н130	н131	-
н131	н132	-

КАРТА (ПЛАН)**Охраняемый природный ландшафт озера Вероярви**

(наименование объекта землеустройства)

Сведения о местоположении границ объекта землеустройства

4. Сведения о частях границ объекта землеустройства, совпадающих с местоположением внешних границ природных объектов и (или) объектов искусственного происхождения

Обозначение части границ		Описание прохождения части границ
от точки	до точки	
1	2	3
н132	н133	-
н133	н134	-
н134	н135	-
н135	н136	-
н136	н137	-
н137	н138	-
н138	н139	-
н139	н140	-
н140	н141	-
н141	н142	-
н142	н143	-
н143	н144	-
н144	н145	-
н145	н146	-
н146	н147	-
н147	н148	-
н148	н149	-
н149	н150	-
н150	н151	-
н151	н152	-
н152	н153	-
н153	н154	-
н154	н155	-
н155	н156	-
н156	н157	-
н157	н158	-
н158	н159	-
н159	н160	-
н160	н161	-
н161	н162	-
н162	н163	-

КАРТА (ПЛАН)**Охраняемый природный ландшафт озера Вероярви**

(наименование объекта землеустройства)

Сведения о местоположении границ объекта землеустройства

4. Сведения о частях границ объекта землеустройства, совпадающих с местоположением внешних границ природных объектов и (или) объектов искусственного происхождения

Обозначение части границ		Описание прохождения части границ
от точки	до точки	
1	2	3
н163	н164	-
н164	н165	-
н165	н166	-
н166	н167	-
н167	н168	-
н168	н169	-
н169	н170	-
н170	н171	-
н171	н172	-
н172	н173	-
н173	н174	-
н174	н175	-
н175	н176	-
н176	н177	-
н177	н178	-
н178	н179	-
н179	н180	-
н180	н181	-
н181	н182	-
н182	н183	-
н183	н184	-
н184	н185	-
н185	н186	-
н186	н187	-
н187	н188	-
н188	н189	-
н189	н190	-
н190	н191	-
н191	н192	-
н192	н193	-
н193	н194	-

КАРТА (ПЛАН)**Охраняемый природный ландшафт озера Вероярви**

(наименование объекта землеустройства)

Сведения о местоположении границ объекта землеустройства

4. Сведения о частях границ объекта землеустройства, совпадающих с местоположением внешних границ природных объектов и (или) объектов искусственного происхождения

Обозначение части границ		Описание прохождения части границ
от точки	до точки	
1	2	3
н194	н195	-
н195	н196	-
н196	н197	-
н197	н198	-
н198	н199	-
н199	н200	-
н200	н201	-
н201	н202	-
н202	н203	-
н203	н204	-
н204	н205	-
н205	н206	-
н206	н207	-
н207	н208	-
н208	н209	-
н209	н210	-
н210	н211	-
н211	н212	-
н212	н213	-
н213	н214	-
н214	н215	-
н215	н216	-
н216	н217	-
н217	н218	-
н218	н219	-
н219	н220	-
н220	н221	-
н221	н222	-
н222	н223	-
н223	н224	-
н224	н225	-

КАРТА (ПЛАН)**Охраняемый природный ландшафт озера Вероярви**

(наименование объекта землеустройства)

Сведения о местоположении границ объекта землеустройства

4. Сведения о частях границ объекта землеустройства, совпадающих с местоположением внешних границ природных объектов и (или) объектов искусственного происхождения

Обозначение части границ		Описание прохождения части границ
от точки	до точки	
1	2	3
н225	н226	-
н226	н227	-
н227	н228	-
н228	н229	-
н229	н230	-
н230	н231	-
н231	н232	-
н232	н233	-
н233	н234	-
н234	н235	-
н235	н236	-
н236	н237	-
н237	н238	-
н238	н239	-
н239	н240	-
н240	н241	-
н241	н242	-
н242	н243	-
н243	н244	-
н244	н245	-
н245	н246	-
н246	н247	-
н247	н248	-
н248	н249	-
н249	н250	-
н250	н251	-
н251	н252	-
н252	н253	-
н253	н254	-
н254	н255	-
н255	н256	-

КАРТА (ПЛАН)**Охраняемый природный ландшафт озера Вероярви**

(наименование объекта землеустройства)

Сведения о местоположении границ объекта землеустройства

4. Сведения о частях границ объекта землеустройства, совпадающих с местоположением внешних границ природных объектов и (или) объектов искусственного происхождения

Обозначение части границ		Описание прохождения части границ
от точки	до точки	
1	2	3
н256	н257	-
н257	н258	-
н258	н259	-
н259	н260	-
н260	н261	-
н261	н262	-
н262	н263	-
н263	н264	-
н264	н265	-
н265	н266	-
н266	н267	-
н267	н268	-
н268	н269	-
н269	н270	-
н270	н271	-
н271	н272	-
н272	н273	-
н273	н274	-
н274	н275	-
н275	н276	-
н276	н277	-
н277	н278	-
н278	н279	-
н279	н280	-
н280	н281	-
н281	н282	-
н282	н283	-
н283	н284	-
н284	н285	-
н285	н286	-
н286	н287	-

КАРТА (ПЛАН)**Охраняемый природный ландшафт озера Вероярви**

(наименование объекта землеустройства)

Сведения о местоположении границ объекта землеустройства

4. Сведения о частях границ объекта землеустройства, совпадающих с местоположением внешних границ природных объектов и (или) объектов искусственного происхождения

Обозначение части границ		Описание прохождения части границ
от точки	до точки	
1	2	3
н287	н288	-
н288	н289	-
н289	н290	-
н290	н291	-
н291	н292	-
н292	н293	-
н293	н294	-
н294	н295	-
н295	н296	-
н296	н297	-
н297	н298	-
н298	н299	-
н299	н300	-
н300	н301	-
н301	н302	-
н302	н303	-
н303	н304	-
н304	н305	-
н305	н306	-
н306	н307	-
н307	н308	-
н308	н309	-
н309	н310	-
н310	н311	-
н311	н312	-
н312	н313	-
н313	н1	-

КАРТА (ПЛАН)**Охраняемый природный ландшафт озера Вероярви**

(наименование объекта землеустройства)

Сведения о местоположении измененных (уточненных) границ объекта землеустройства

1. Система координат -

2. Сведения о характерных точках границ объекта землеустройства

Обозначение характерных точек границ	Существующие координаты, м		Измененные (уточненные) координаты, м		Метод определения координат и средняя квадратическая погрешность положения характерной точки (Мт), м	Описание закрепления точки
	X	Y	X	Y		
1	2	3	4	5	6	7
-	-	-	-	-	-	-

3. Сведения о характерных точках части (частей) границы объекта землеустройства

-	-	-	-	-	-	-
---	---	---	---	---	---	---

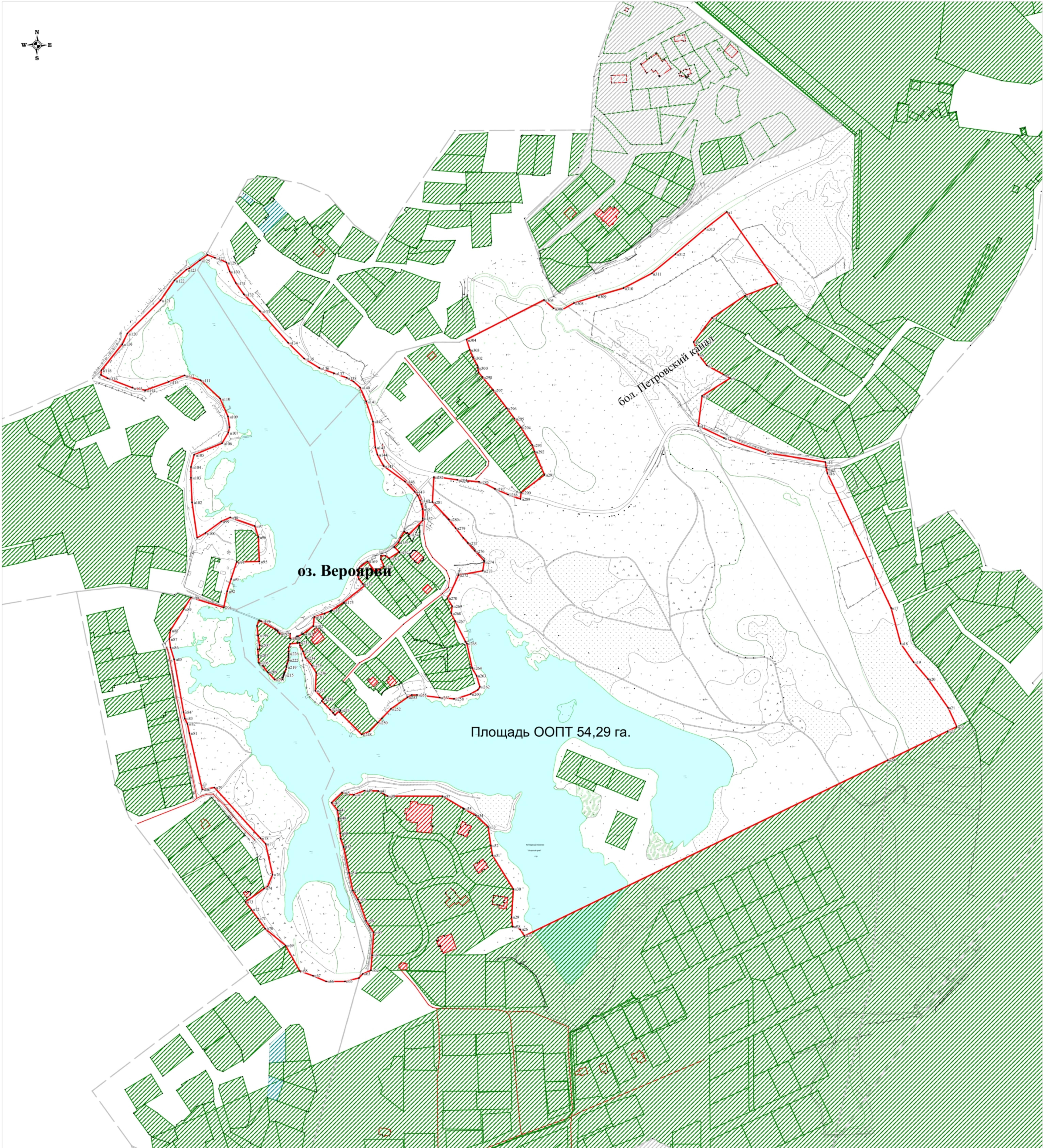
4. Сведения о частях границ объекта землеустройства, совпадающих с местоположением внешних границ природных объектов и (или) объектов искусственного происхождения

Обозначение части границ		Существующее описание прохождения части границ	Измененное (уточненное) описание прохождения части границ
от точки	до точки		
1	2	3	4
-	-	-	-

КАРТА ПЛАН ГРАНИЦ
Особо охраняемой природной территории местного значения
"Охраняемый природный ландшафт озера Вероярви"

ООО "Геодетическое сопровождение строительства"
г. Санкт-Петербург
2018 год

Система координат: МСК - 64
Масштаб 1:2000



Условные обозначения

Площадь ООПТ 54.29 га.



- Граница Особо охраняемой природной территории



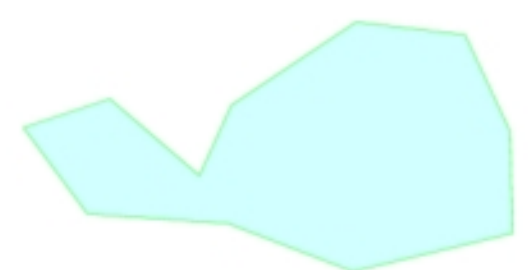
- Объект ОКС стоящий на кадастровом учете (автодорога)



- Установленная граница земельного участка



• н110 - Угловая точка особо охраняемой природной территории



- Озеро Вероярви



- Граница кадастрового квартала

ГЕРБ
Муниципальное образование
«Токсовское городское поселение»
Всеволожского муниципального района
Ленинградской области

СОВЕТ ДЕПУТАТОВ

РЕШЕНИЕ

05 декабря 2006 года
Токсово

№ 124

Об утверждении Положения «О порядке отнесения земель к землям особо охраняемых территорий местного значения, использования и охраны земель особо охраняемых территорий местного значения на территории МО «Токсовское городское поселение» Всеволожского муниципального района Ленинградской области»

В соответствии с Земельным Кодексом РФ, Градостроительным Кодексом РФ, ФЗ № 131 от 06.10.2003 г. «Об общих принципах организации местного самоуправления в РФ», Уставом МО «Токсовское городское поселение» Всеволожского муниципального района Ленинградской области, Совет депутатов принял
РЕШЕНИЕ:

1. Утвердить Положение «О порядке отнесения земель к землям особо охраняемых территорий местного значения, использования и охраны земель особо охраняемых территорий местного значения на территории МО «Токсовское городское поселение» Всеволожского муниципального района Ленинградской области» (Приложение №1).
2. Решение вступает в силу с момента его принятия.
3. Контроль за выполнением данного решения возложить на постоянную комиссию по использованию земель, месторождений, полезных ископаемых, водных объектов и экологии.

Глава муниципального образования



В.А. Пахомов



Приложение № 1
к решению Совета депутатов
МО «Токсовское городское
поселение»
№ 124 от 05.12.2007г.

Положение

О порядке отнесения земель к землям особо охраняемых территорий местного значения, использования и охраны земель особо охраняемых территорий местного значения на территории МО «Токсовское городское поселение»

1. Настоящее Положение регулирует отношения в области организации, охраны и использования особо охраняемых территорий местного значения в целях их рационального использования и сохранения.

2. Настоящее положение основано на положениях Конституции Российской Федерации, Земельном, Градостроительном Кодексах, федеральном законодательстве об охране окружающей среды, особо охраняемых природных территориях и природных ресурсах, и состоит из нормативных правовых актов, регулирующих отношения в области образования, охраны, содержания, использования и упразднения особо охраняемых территорий местного значения.

3. Особо охраняемые территории местного значения делятся на следующие категории:

3.1. Особо охраняемые природные территории:

3.1.1. охраняемые береговые линии;

3.1.2. городской парк;

3.1.3. природно-исторический парк;

3.1.4. памятник природы;

3.1.5. городской лес;

3.1.6. заповедный участок;

3.1.7. иные категории особо охраняемых природных территорий, установленные федеральным законодательством.

3.2. Природоохранного назначения:

3.2.1. леса, выполняющие защитные функции;

3.2.2. противозерозионные, пастбищезащитные и полезащитные насаждения;

3.2.3. иные земли, выполняющие природоохранные функции.

3.3. Рекреационного назначения: земельные участки, на которых находятся дома отдыха, пансионаты, кемпинги, объекты физической культуры и спорта, туристические базы, стационарные и палаточные туристско-оздоровительные лагеря, дома рыбака и охотника, детские туристические станции, туристские парки, лесопарки, учебно-туристические тропы, трассы, детские и спортивные лагеря, другие

аналогичные объекты.

3.4. Историко-культурного назначения:

3.4.1. объекты культурного наследия (памятники истории и культуры);

3.4.2. достопримечательные места, в том числе места бытования исторических промыслов, производств и ремесел;

3.4.3. военные и гражданские захоронения.

3.5. Иные особо ценные земли в соответствии с земельным законодательством РФ.

4. В соответствии с федеральным законодательством могут устанавливаться иные категории особо охраняемых территорий местного значения.

5. **Полномочия Совета Депутатов:**

5.1. утверждение схемы развития и размещения особо охраняемых территорий местного значения и внесение в нее изменений по представлению Главы Администрации;

5.2. утверждение целевых программ, направленных на охрану и использование особо охраняемых территорий местного значения;

5.3. утверждение описаний границ земельных участков особо охраняемых территорий местного значения, которые не могут быть отчуждены или переданы в аренду

5.4. принятие решений об образовании, изменении категории и упразднении особо охраняемых территорий местного значения в соответствии с настоящим положением;

6. **Полномочия Администрации:**

6.1. представление на рассмотрение Совета депутатов проекта схемы развития и размещения особо охраняемых территорий местного значения и изменений в нее;

6.2. принятие решений о резервировании земельных участков, предназначенных для образования особо охраняемых территорий местного значения, и об ограничении на них хозяйственной деятельности;

6.3. утверждение режимов регулирования градостроительной деятельности и границ особо охраняемых территорий местного значения;

6.4. разработка целевых программ, направленных на охрану и использование особо охраняемых территорий местного значения, и обеспечение их реализации;

6.5. осуществление контроля за охраной, содержанием и использованием особо охраняемых территорий местного значения;

6.6. информирование граждан и юридических лиц по вопросам состояния особо охраняемых территорий местного значения;

7. Планирование системы развития особо охраняемых территорий местного значения осуществляется в составе схемы развития и размещения особо охраняемых территорий местного значения, и является составной частью Генерального плана МО «Токсовское городское поселение».

8. Схема развития и размещения особо охраняемых территорий

местного значения определяет перечень существующих и планируемых к созданию особо охраняемых территорий местного значения и подлежит обязательному учету при разработке всех видов градостроительной и проектной документации.

9. Состав схемы развития и размещения особо охраняемых территорий местного значения и порядок ее согласования устанавливается **постановлением Главы Администрации.**

10. На основании принятой Советом депутатов схемы развития и размещения особо охраняемых территорий местного значения Администрация принимает решения о резервировании земельных участков, которые предполагается объявить особо охраняемыми территориями местного значения, и об ограничении на них хозяйственной деятельности, а также представляет на утверждение Совета депутатов описание их границ и режимов регулирования градостроительной деятельности.

11. На основании принятого Советом депутатов решения об образовании особо охраняемых территорий местного значения и установления их категории, Администрация утверждает **проекты планировки указанных территорий.**

12. На землях, предназначенных для образования особо охраняемых территорий местного значения, приостанавливается предоставление земельных участков, оформление исходно-разрешительной и разработка проектной документации на размещение, строительство и реконструкцию объектов на срок до принятия соответствующего решения.

Изъятие земельных участков и возмещение связанных с этим убытков производится в порядке, установленном земельным законодательством.

13. Материалы об образовании особо охраняемой территории местного значения должны содержать:

13.1. обоснование необходимости образования особо охраняемой территории местного значения;

13.2. сведения о местонахождении, площади, категории и режиме охраны и использования особо охраняемой территории местного значения;

13.3. описание границ особо охраняемой территории местного значения;

13.4. иные сведения.

14. Особо охраняемая территория местного значения, не предусмотренная схемой развития и размещения особо охраняемых природных территорий, может быть образована по предложениям граждан, юридических лиц, общественных и религиозных объединений.

Граждане, юридические лица, общественные и религиозные объединения, органы местного самоуправления, в том числе и иных муниципальных образований, направляют в Администрацию предложения об образовании особо охраняемой территории местного значения с указанием предполагаемого местоположения и вида особо охраняемой территории местного значения.

Администрация рассматривает предложения граждан, юридических лиц,

общественных и религиозных объединений. При наличии оснований Глава администрации принимает решение о необходимости образования особо охраняемой территории местного значения либо дает мотивированный отказ.

15. Утверждение границ особо охраняемой территории местного значения является основанием для прекращения использования земельных участков в целях, не соответствующих режиму охраны и использования особо охраняемой территории местного значения. Изъятие земельных участков и возмещение убытков, связанных с изъятием земельных участков, расположенных в границах особо охраняемой территории местного значения, лицам, деятельность которых несовместима с функционированием данной территории, производится в порядке, установленном законодательством.

16. После образования особо охраняемой территории местного значения в шестимесячный срок данная территория вносится в схему развития и размещения особо охраняемых территорий местного значения.

17. На особо охраняемых территориях местного значения в зависимости от их категории, целей и задач, площади, природных, историко-культурных, градостроительных и иных особенностей могут быть выделены различные зоны и участки, в том числе:

- заповедные участки, предназначенные для использования в природоохранных и научных целях и выделяемые с целью обеспечения сохранения и (или) восстановления представляющих особую ценность природных сообществ, редких и исчезающих видов растений или животных, других объектов живой и неживой природы;
- зоны охраны историко-культурных объектов, предназначенные для сохранения и восстановления объектов историко-культурного наследия, которые могут быть использованы в научных и просветительских целях;
- учебно-экскурсионные зоны, предназначенные для использования в целях экологического просвещения и воспитания населения. В учебно-экскурсионной зоне могут быть организованы учебные и познавательные маршруты;
- рекреационные центры, специально обустроенные и предназначенные для массового отдыха населения;
- физкультурно-оздоровительные зоны, предназначенные для индивидуальных и групповых занятий физкультурой и специально обустроенные для этих целей;
- прогулочные зоны.

18. Изменение категории или упразднение особо охраняемой территории местного значения допускается по основаниям, указанным в настоящем Положении, и осуществляется Советом депутатов по представлению Главы Администрации. Основанием для изменения категории особо охраняемой территории местного значения является:

- необходимость усиления режима охраны особо охраняемой

территории местного значения;

- чрезвычайная экологическая ситуация, повлекшая за собой гибель природных и (или) историко-культурных объектов, являющихся основой особо охраняемой территории местного значения, при наличии заключения государственной экологической экспертизы о возможности восстановления территории с приданием ей иной категории.

При изменении категории особо охраняемой территории местного значения границы данной территории пересмотру не подлежат.

Основанием для упразднения особо охраняемой территории местного значения является:

- гибель природных и (или) историко-культурных объектов, являющихся основой особо охраняемой территории местного значения;
- гибель памятника природы или заповедного участка в целом.

19. Чистки особо охраняемых территорий местного значения предоставляются в постоянное (бессрочное) пользование учреждениям, организациям, осуществляющим охрану, содержание и использование особо охраняемых территорий местного значения. Земельные участки в границах особо охраняемой территории местного значения могут быть по решению Главы Администрации предоставлены в пользование гражданам, юридическим лицам, общественным и религиозным объединениям в рекреационных, физкультурно-оздоровительных и культурно-просветительских целях, если это не противоречит режиму охраны и использования особо охраняемой территории местного значения.

Предоставление земельных участков в границах особо охраняемых территорий местного значения гражданам и юридическим лицам в собственность не допускается.

Распоряжение правами пользования земельным участком особо охраняемой территории местного значения (залог, продажа, переуступка права аренды, субаренда и другие) не допускается.

Корректировка границ особо охраняемых территорий местного значения, приводящая к уменьшению их площади, запрещается.

20. На особо охраняемых территориях местного значения в соответствии с зонированием выделяются участки, на которых не допускается хозяйственная деятельность.

На особо охраняемых территориях местного значения, категория и режим охраны и использования которых позволяют осуществление хозяйственной деятельности, не допускаются действия, причиняющие вред природным объектам, в том числе:

- искажения исторически сложившегося охраняемого ландшафта;
- возведение объектов капитального строительства, не связанных с использованием особо охраняемой территории местного значения, без положительного заключения государственной экологической экспертизы;

- разведение костров, сжигание сухих листьев и травы, в том числе весенние палы;
- заготовка и сбор всех видов растений и их частей (за исключением регулируемого сенокошения, осуществляемого с целью предотвращения зарастания лугов древесной растительностью);
- использование земель для садоводства и огородничества, индивидуального, малоэтажного и иного строительства;
- повреждение или самовольные порубки деревьев и кустарников;
- самовольные посадки деревьев и кустарников, а также другие самовольные действия граждан, направленные на обустройство отдельных участков особо охраняемой территории местного значения;
- проведение массовых спортивных, зрелищных и иных мероприятий вне специально выделенных для этих целей мест;
- размещение нестационарных объектов мелкорозничной сети в границах особо охраняемой территории местного значения без согласования с Администрацией;
- выгул собак в границах заповедных участков особо охраняемой территории местного значения;
- изменение функционального назначения земельного участка или его части, если оно может привести к увеличению антропогенных нагрузок на природный комплекс особо охраняемой территории местного значения.

На особо охраняемой территории местного значения в соответствии с ее зонированием разрешаются:

- строительство зданий и сооружений, прокладка дорог и инженерно-технических коммуникаций, необходимых для обеспечения охраны, содержания и использования особо охраняемой территории местного значения в соответствии с целями и задачами ее создания;
- ремонт, реконструкция объектов и сооружений (в соответствии с установленными нормативами), строительство дорог (в утвержденных красных линиях) и инженерно-технических коммуникаций (в существующих границах охранных зон) на земельных участках, на которых допускается ограниченная хозяйственная деятельность, в соответствии с установленными режимами регулирования градостроительной деятельности;
- проведение работ, связанных с устранением аварийных ситуаций и ликвидацией их последствий.

Территории и природные объекты, нарушенные при производстве работ, подлежат восстановлению.

21. Пользователи земельных участков особо охраняемых территорий местного значения обязаны допускать на занимаемые ими земельные участки лиц, осуществляющих охрану особо охраняемых территорий местного значения и контроль за соблюдением установленного режима их особой охраны и использования, а также лиц, выполняющих инженерные изыскания,

научно-исследовательские работы и проектные разработки по сохранению и развитию особо охраняемых территорий местного значения, при наличии разрешения Администрации МО.

22. В случае нарушения установленного режима использования земельного участка, а равно создания препятствий для посещения занимаемых участков лицами, указанными в пункте 19, граждане, должностные лица, юридические лица привлекаются к ответственности в соответствии с федеральным законодательством.

В случае грубого либо повторного нарушения гражданами и юридическими лицами режима охраны и использования земельного участка договор аренды земельного участка подлежит расторжению, без права последующего его возобновления, в порядке, установленном законодательством.

В случае грубого либо повторного нарушения гражданами и юридическими лицами режима охраны и использования земельного участка, находящегося в постоянном (бессрочном) пользовании, пожизненном наследуемом владении, эти права пользования подлежат прекращению в судебном порядке в соответствии с гражданским и земельным законодательством.

При прекращении договора аренды пользователи освобождаемого земельного участка обязаны привести его в состояние, пригодное для использования в соответствии с назначением особо охраняемой территории местного значения.

23. Охрана особо охраняемых территорий местного значения включает:

- наблюдение за состоянием особо охраняемых территорий местного значения;
- осуществление мероприятий по поддержанию особо охраняемых территорий местного значения в состоянии, соответствующем их назначению;
- реализацию комплексных программ, направленных на охрану особо охраняемых территорий местного значения;
- привлечение к ответственности за несоблюдение режима охраны и использования особо охраняемых территорий местного значения;
- иные мероприятия.

24. Организация охраны особо охраняемых природных территорий возлагается на пользователей территорий, а также на орган, осуществляющий муниципальный земельный контроль.

25. Муниципальные правовые акты, регулирующие правоотношения, связанные с особо охраняемыми территориями местного значения, действуют в части, не противоречащей настоящему Положению.

Faint, illegible text, likely bleed-through from the reverse side of the page.



ГЕРБ
Муниципальное образование
«Токсовское городское поселение»
Всеволожского муниципального района
Ленинградской области

СОВЕТ ДЕПУТАТОВ

РЕШЕНИЕ

30 мая 2008 года
п. Токсово

№36

Об образовании особо охраняемой природной территории местного значения «Охраняемый природный ландшафт озера Вероярви» и утверждение описания границ ее земельного участка

В соответствии с Законом Российской Федерации от 6 октября 2003 года № 131-ФЗ «Об общих принципах организации местного самоуправления в Российской Федерации», Федеральным законом от 14 марта 1995 года №33-ФЗ «Об особо охраняемых природных территориях», Постановлением Правительства Ленинградской области от 22 июня 2007 года №151 «Об утверждении примерного положения об особо охраняемых природных территориях местного значения в Ленинградской области», Решением Совета депутатов МО «Токсовское городское поселение» от 05 декабря 2006 года №124 «Об утверждении Положения «О порядке отнесения земель к землям особо охраняемых территорий местного значения, использования и охраны земель особо охраняемых территорий местного значения на территории МО «Токсовское городское поселение» Всеволожского муниципального района Ленинградской области» и на основании проекта организации ООПТ местного значения, в целях сохранения в естественном состоянии природного ландшафта камовых холмов, болотного комплекса у озера Вероярви, Совет депутатов принял

РЕШЕНИЕ:

1. Образовать особо охраняемую природную территорию местного значения «Охраняемый природный ландшафт озера Вероярви» площадью 42 га.
2. Утвердить описание границ земельного участка особо охраняемой природной территории местного значения «Охраняемый природный

ландшафт озера Вероярви», которые не могут быть отчуждены или переданы в аренду (Приложение №1, Приложение №2).

3. Решение вступает в силу с момента его опубликования.

4. Контроль за исполнением настоящего решения возложить на постоянную комиссию по использованию по использованию земель, месторождений, полезных ископаемых, водных объектов и экологии.

Глава муниципального образования



В.А. Пахомов



Приложение №1
к решению Совета депутатов
муниципального образования
«Токсовское городское поселение»
от 30 мая 2008 г. №36

Описание границ земельного участка особо охраняемой природной территории местного значения «Охраняемый природный ландшафт озера Вероярви», который не может быть отчужден или передан в аренду

Границы земельного участка особо охраняемой природной территории местного значения «Охраняемый природный ландшафт озера Вероярви», который не может быть отчужден или передан в аренду

Северная: От северной оконечности озера Вероярви на юго-восток по его береговой линии, огибая застроенный полуостров с севера, запада и юга до юго-западной границы застройки по улице Островная (участок № 15). По западной границе участка № 15 (ул. Островная) до автомобильной дороги между озерами Вероярви и Хэпоряви, по ней общим направлением на восток до восточной границы застройки по улице Береговая (участок № 2), по восточной границе участков №№ 2, 4, 6, 8, 10, 12, 14 (ул. Береговая) на северо-запад до безымянного ручья, впадающего в озеро Вероярви. По левому берегу ручья на восток до пересечения с пешеходной тропой, следующей в направлении Северного склона. По тропе на юго-восток до пересечения с автомобильной дорогой между озерами Вероярви и Хэпоряви.

Восточная: От автомобильной дороги между озерами Вероярви и Хэпоряви на юго-восток по западной границе земельного отвода СНТ «Спорт» и западной границе земельных отводов участков №№ 59, 57, 55 по улице Пушкинская до пересечения с квартальной просекой Морозовского военного лесхоза.

Южная: По квартальной просеке Морозовского военного лесхоза на запад до пересечения с пешеходной тропой, выходящей на восточный берег озера Вероярви, от пешеходной тропы, выходящей на восточный берег озера Вероярви, по берегу озера на запад до пересечения с линией электропередач.

Западная: От пересечения береговой линии с линией электропередач на север до северной оконечности озера Вероярви.



Приложение №2
к решению Совета депутатов
муниципального образования
«Токсовское городское поселение»
от 30 мая 2008 г. №36

**Карта – схема земельного участка
особо охраняемой природной территории местного значения
«Охраняемый природный ландшафт озера Вероярви»,
который не может быть отчужден или передан в аренду
(масштаб 1:10 000)**





Всего экземпляров 1000
Содержание: 1. Описание
2. Описание
3. Описание
(всего 1:1000)



ГЕРБ
Муниципальное образование
«Токсовское городское поселение»
Всеволожского муниципального района
Ленинградской области

СОВЕТ ДЕПУТАТОВ

РЕШЕНИЕ

20 марта 2012 года
п. Токсово

№10

О расширении особо охраняемой природной территории местного значения «Охраняемый природный ландшафт озера Вероярви»

В соответствии с Законом Российской Федерации от 6 октября 2003 года №131-ФЗ «Об общих принципах организации местного самоуправления в Российской Федерации», Федеральным законом от 14 марта 1995 года №33-ФЗ «Об особо охраняемых природных территориях», Постановлением Правительства Ленинградской области от 22 июня 2007 года №151 «Об утверждении примерного положения об особо охраняемых природных территориях местного значения в Ленинградской области», Решением совета депутатов МО «Токсовское городское поселение» от 05 декабря 2006 года №124 «Об утверждении Положения «О порядке отнесения земель к землям особо охраняемых территорий местного значения, использования и охраны земель особо охраняемых территорий местного значения на территории МО «Токсовское городское поселение» Всеволожского муниципального района Ленинградской области», на основании проекта паспорта новых границ ООПТ местного значения, в целях сохранения в естественном состоянии природного ландшафта камовых холмов, болотного комплекса у озера Вероярви, совет депутатов принял

РЕШЕНИЕ:

1. Расширить особо охраняемую природную территорию местного значения «Охраняемый природный ландшафт озера Вероярви» до 51,8 Га.
2. Утвердить описание новых границ земельного участка особо охраняемой природной территории местного значения «Охраняемый природный ландшафт озера Вероярви» (Приложение №1, №2).

3. Главе Администрации Колеснику Л.П. внести соответствующие изменения в проект особо охраняемой природной территории местного значения «Охраняемый природный ландшафт озера Вероярви», в Генплан и другие документы территориального планирования, зонирования и другие документы. Уведомить Управление Росреестра по Ленинградской области о принятом решении и выполнить все необходимые действия, связанные с данным Решением.

4. Опубликовать данное Решение в газете «Токсовские ведомости» и на официальном сайте муниципального образования «Токсовское городское поселение» в сети Интернет.

5. Решение вступает в силу с момента его опубликования.

6. Контроль за исполнением настоящего Решения оставляю за собой.

Глава муниципального образования



С.В. Мыслин



Приложение №1
к решению совета депутатов
МО «Токсовское городское поселение»
от 20 марта 2012 года № 10

Описание границ особо охраняемой природной территории местного значения «Охраняемый природный ландшафт озера Вероярви»

1. Наименование особо охраняемой природной территории местного значения: «Охраняемый природный ландшафт озера Вероярви»
2. Цель организации: сохранение в естественном состоянии природного ландшафта камовых холмов, болотного комплекса и озера Вероярви
3. Местонахождение: пос. Токсово Всеволожского района Ленинградской области
4. Описание границ:

Северная: От северной оконечности озера Вероярви общим направлением на юго-восток по береговой линии, огибая застроенный полуостров с севера, запада и юга до юго-западной границы застройки по улице Островная (участок № 15). По западной границе участка №15 (ул. Островная) до автомобильной дороги между озерами Вероярви и Хэпорви, по ней общим направлением на восток до восточной границы застройки по улице Береговая (участок № 2), по восточной границе участков №№ 2, 4, 6, 8, 10, 12, 14 (ул. Береговая) на север-северо-запад до безымянного ручья, впадающего в озеро Вероярви. По берегу ручья на восток до пересечения с пешеходной тропой следующей в направлении Северного склона. По тропе на юго-восток до пересечения с автомобильной дорогой между озерами Вероярви и Хэпорви.

Восточная: От автомобильной дороги между озерами Вероярви и Хэпорви на юго-восток по западной границе земельного отвода СНТ «Спорт» и западной границе земельных отводов участков №№59, 57, 55 по улице Пушкинская до северной границы квартала 49 Южного участкового лесничества Морозовского военного лесничества.

Южная: по северной границе квартала 49 Южного участкового лесничества на запад до пересечения с пешеходной тропой, выходящей на восточный берег озера Вероярви в точке с координатами 60°08'54,9" С.Ш. 30°32'48,7" В.Д., далее по прямой до точки с координатами 60°08'46,8" С.Ш. 30°32'52,8" В.Д., и далее по прямой до северо-восточного угла земельного участка ИЖС Кедр, Пушкарская, д.28, и далее по северной границе земельных участков по ул. Пушкарской до дома 16 с выходом на берег озера Вероярви в точке с координатами 60°08'44,6" С.Ш. 30°32'24,9".

Западная: Далее по берегу озера на запад и на север до исходной точки.



Приложение №2
к решению совета депутатов
МО «Токсовское городское поселение»
от 20 марта 2012 года № 10

СХЕМА ГРАНИЦ

особо охраняемой природной территории местного значения «Охраняемый
природный ландшафт озера Вероярви»
(масштаб 1:10 000)





Содержание №3
Список делегатов
Техническое задание № 10
Итого 2012 года № 10

ТЕХНИЧЕСКОЕ ЗАДАНИЕ

Содержание технического задания № 10
Итого 2012 года № 10
(Итого 2012 года № 10)



В документе проделано
и свершено печать
листов

ГЕРБ
Муниципальное образование
«Токсовское городское поселение»
Всеволожского муниципального района
Ленинградской области

СОВЕТ ДЕПУТАТОВ

РЕШЕНИЕ

28 июня 2016 года
г.п. Токсово

№27

О признании недействующим
решение совета депутатов
муниципального образования
«Токсовское городское поселение»
Всеволожского муниципального района
Ленинградской области от 20 марта
2012 года № 10 «О расширении особо
охраняемой природной территории
местного значения «Охраняемый
природный ландшафт озера
Вероярви»

Рассмотрев решение Ленинградского областного суда от 03.02.2016 г. по делу № 3а-10/2016, апелляционное определение Судебной коллегии по административным делам Верховного Суда Российской Федерации от 27 апреля 2016 г., по делу № 33-АПГ16-6, руководствуясь статьями 48,73 Федерального закона от 6 октября 2003 года №131-ФЗ «Об общих принципах организации местного самоуправления в Российской Федерации», Уставом муниципального образования «Токсовское городское поселение» Всеволожского муниципального района Ленинградской области, совет депутатов принял
РЕШЕНИЕ:

1. Признать решение совета депутатов муниципального образования «Токсовское городское поселение» Всеволожского муниципального района Ленинградской области от 20 марта 2012 года № 10 «О расширении особо охраняемой природной территории местного значения «Охраняемый

природный ландшафт озера Вероярви» недействующим в части включения в границы особо охраняемой природной территории местного значения «Охраняемый природный ландшафт озера Вероярви», принадлежащих на праве собственности Котляревскому О.А. земельных участков, расположенных по адресу: Ленинградская область, Всеволожский район, городской посёлок Токсово, улица Пушкарская, с кадастровыми номерами:

47:07:0502043:19	(участок 11),	47:07:0502043:21	(участок 15),
47:07:0502043:23	(участок 19),	47:07:0502043:25	(участок 23),
47:07:0502043:27	(участок 27),	47:07:0502043:29	(участок 29-А),
47:07:0502043:20	(участок 13),	47:07:0502043:22	(участок 17),
47:07:0502043:24	(участок 21),	47:07:0502043:26	(участок 25),
47:07:0502043:28	(участок 27-А),	47:07:0502043:30	(участок 29),
47:07:0502043:31	(участок 31),	47:07:0502043:33	(участок 35),
47:07:0502043:35	(участок 39),	47:07:0502043:37	(участок 43),
47:07:0502043:39	(участок 47),	47:07:0502043:32	(участок 33),
47:07:0502043:34	(участок 37),	47:07:0502043:36	(участок 41),
47:07:0502043:38	(участок 45),	с момента принятия названного	

муниципального нормативного правового акта.

2. Настоящее решение подлежит официальному опубликованию в газете «Вести Токсово» и размещению на официальном сайте МО «Токсовское городское поселение» <http://www.toksovo-lo.ru> в сети Интернет и вступает в силу с момента его официального опубликования.

3. Контроль за исполнением настоящего Решения оставляю за собой.

Глава
муниципального образования



О. В. Ковальчук

ГЕРБ
Муниципальное образование
«Токсовское городское поселение»
Всеволожского муниципального района
Ленинградской области

СОВЕТ ДЕПУТАТОВ

РЕШЕНИЕ

01 февраля 2018 года
г.п. Токсово

№3

Об утверждении границ особо охраняемой природной территории местного значения «Охраняемый природный ландшафт озера Вероярви»

Руководствуясь Федеральным законом от 6 октября 2003 года №131-ФЗ «Об общих принципах организации местного самоуправления в Российской Федерации», Федеральным законом от 14 марта 1995 года №33-ФЗ «Об особо охраняемых природных территориях» (с изменениями и дополнениями), Постановлением Правительства Ленинградской области от 22 июня 2007 года №151 «Об особо охраняемых природных территориях местного значения в Ленинградской области» (с изменениями), Уставом МО «Токсовское городское поселение», Решением совета депутатов «Токсовское городское поселение» от 05.12.2006г. №124 «Об утверждении Положения о порядке отнесения земель к землям особо охраняемых территорий местного значения, использования и охраны земель особо охраняемых территорий местного значения на территории МО Токсовское городское поселение», по результатам геодезических работ, в целях сохранения в естественном состоянии природного ландшафта камовых холмов, болотного комплекса у озера Вероярви, совет депутатов принял

РЕШЕНИЕ:

1. Утвердить описание границ земельного участка особо охраняемой природной территории местного значения «Охраняемый природный ландшафт озера Вероярви» на площади 53,89 га (Приложение №1, №2).

2. Администрации МО «Токсовское городское поселение» осуществить действия по постановке охранной зоны ООПТ местного значения «Охраняемый природный ландшафт озера Вероярви» на государственный кадастровый учет, утвердить паспорт ООПТ местного значения в соответствии с требованиями

действующего законодательства Российской Федерации и Ленинградской области.

3. Считать утратившими силу пункт 2 Решения совета депутатов от 30.05.2008г. №36 «Об образовании особо охраняемой природной территории местного значения «Охраняемый природный ландшафт озера Вероярви» и утверждение описания границ ее земельного участка», Решение совета депутатов МО «Токсовское городское поселение» от 20.03.2012г. №10 «О расширении особо охраняемой природной территории местного значения «Охраняемый природный ландшафт озера Вероярви».

4. Настоящее решение подлежит официальному опубликованию в соответствии с действующим законодательством в официальном печатном издании – газете «Вести Токсова», размещению на сайте МО «Токсовское городское поселение» <http://www.toksovo-lo.ru> в сети Интернет.

5. Настоящее Решение вступает в силу с момента его официального опубликования.

6. Контроль за исполнением Решения возложить на комиссию по использованию земель, месторождений, полезных ископаемых, водных объектов, экологии, промышленности, архитектуре, строительству, жилищно-коммунальному хозяйству, транспорту и связи.

Глава муниципального образования

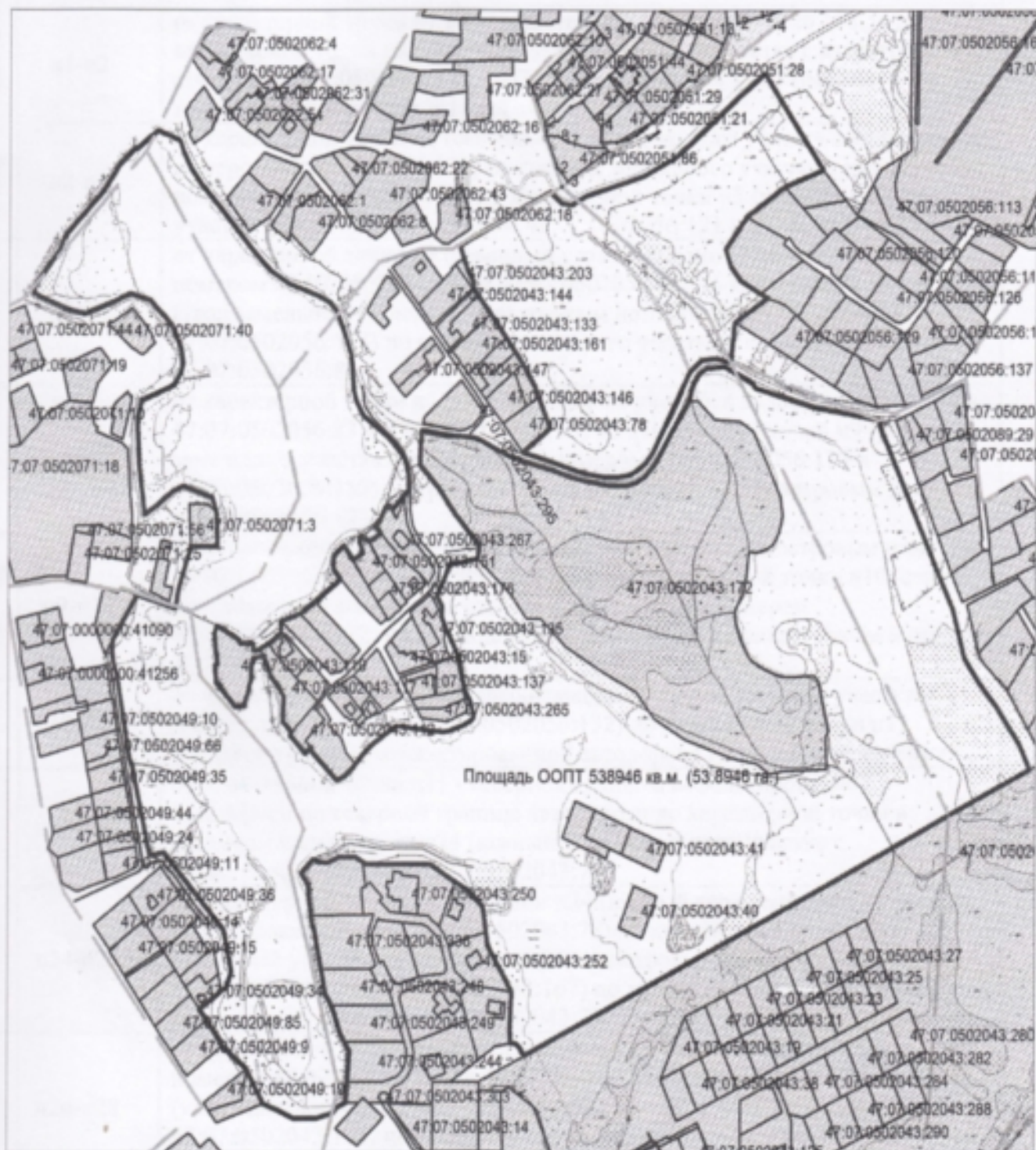


О.В. Ковальчук



Приложение №1
к решению совета депутатов
муниципального образования
Токсовское городское поселение
от 01.02.2018 года №3

КАРТА ПЛАН ГРАНИЦ Особо охраняемой природной территории местного значения "Охраняемый природный ландшафт озера Вероярви"



Система координат: МСК – 64
Масштаб 1:2000



Приложение №2
к решению совета депутатов
Муниципального образования
Токсовское городское поселение
от 01.02.2018 года №3

Описание границ особо охраняемой природной территории местного значения «Охраняемый природный ландшафт озера Вероярви»

Характерные точки	Описание прохождения
н1-н2	от характерной точки н1 с координатами X118 722.88 Y126 198.56 до характерной точки н2 (северный угол земельного участка с кадастровым номером 47:07:0502056:121, СНТ "Спорт", участок 1) по границе территориальной зоны Ж1 –п Токсово.
н2-н3	от характерной точки н2 (северный угол земельного участка с кадастровым номером 47:07:0502056:121) по границе земельного участка с кадастровым номером 47:07:0502056:121 до характерной точки н3 (угол земельного участка с кадастровым номером 47:07:0502056:121 и 47:07:0502056:83)
н3-н4	от характерной точки н3 (северный угол земельного участка с кадастровым номером 47:07:0502056:121 и 47:07:0502056:83) до характерной точки н4 (угол земельного участка с кадастровым номером 47:07:0502056:83 и 47:07:0502056:133) по границе земельного участка с кадастровым номером 47:07:0502056:83
н4-н9	от характерной точки н4 (угол земельного участка с кадастровым номером 47:07:0502056:83 и 47:07:0502056:133) до характерной точки н9 (угол земельного участка с кадастровым номером 47:07:0502056:133 и 47:07:0502056:132) по границе земельного участка с кадастровым номером 47:07:0502056:133
н9-н10	от характерной точки н9 (угол земельного участка с кадастровым номером 47:07:0502056:133 и 47:07:0502056:132) до характерной точки н10 (северо-западный угол земельного участка с кадастровым номером 47:07:0502056:132) по границе земельного участка с кадастровым номером 47:07:0502056:132
н10-н11	от характерной точки н10 (северо-западный угол земельного участка с кадастровым номером 47:07:0502056:132) до характерной точки н11 северной границы асфальтированной автодороги в южном направлении.
н11-н24	от характерной точки н11 - северной границы асфальтированной автодороги по северной границе автодороги до характерной точки в западном направлении н24 (южный угол земельного участка с кадастровым номером 47:07:0502043:78
н24-н26	от характерной точки направления н24 (южный угол земельного участка с кадастровым номером 47:07:0502043:78) до характерной точки н26 (северный угол земельного участка с кадастровым номером 47:07:0502043:78 и 47:07:0502043:167) по границе земельного участка с кадастровым номером 47:07:0502043:78
н26-н28	от характерной точки н26 (угол земельного участка с кадастровым номером 47:07:0502043:78 и 47:07:0502043:167) до характерной точки н28 (угол земельного участка с кадастровым номером 47:07:0502043:167 и 47:07:0502043:108) по границе участка с кадастровым номером 47:07:0502043:167
н28-н29	от характерной точки н28 (угол земельного участка с кадастровым номером 47:07:0502043:167 и 47:07:0502043:180) до характерной точки н29 (угол земельного участка с кадастровым номером 47:07:0502043:180 и

	47:07:0502043:181) по границе участка с кадастровым номером 47:07:0502043:180
н29-н30	от характерной точки н29 (угол земельного участка с кадастровым номером 47:07:0502043:180 и 47:07:0502043:181) до характерной точки н30 (угол земельного участка с кадастровым номером 47:07:0502043:181 и 47:07:0502043:161) по северо-восточной границе участка с кадастровым номером 47:07:0502043:181
н30-н31	от характерной точки н30 (угол земельного участка с кадастровым номером 47:07:0502043:181 и 47:07:0502043:161) до характерной точки н31 (угол земельного участка с кадастровым номером 47:07:0502043:161 и 47:07:0502043:133) по северо-восточной границе участка с кадастровым номером 47:07:0502043:161
н31-н32	от характерной точки н31 (угол земельного участка с кадастровым номером 47:07:0502043:133 и 47:07:0502043:161) до характерной точки н32 (угол земельного участка с кадастровым номером 47:07:0502043:133 и 47:07:0502043:202) по северо-восточной границе участка с кадастровым номером 47:07:0502043:133
н32-н33	от характерной точки н32 (угол земельного участка с кадастровым номером 47:07:0502043:133 и 47:07:0502043:202) до характерной точки н33 (северный угол земельного участка с кадастровым номером 47:07:0502043:202) по северо-восточной границе участка с кадастровым номером 47:07:0502043:202
н33-н34	от характерной точки н33 (северный угол земельного участка с кадастровым номером 47:07:0502043:202) до характерной точки н34 (юго-восточный угол земельного участка с кадастровым номером 47:07:0502043:203)
н34-н37	от характерной точки н34 (юго-восточный угол земельного участка с кадастровым номером 47:07:0502043:203) до характерной точки н37 (северо-восточный угол земельного участка с кадастровым номером 47:07:0502043:203) по северо-восточной границе участка с кадастровым номером 47:07:0502043:203
н37-н38	от характерной точки н37 (северо-восточный угол земельного участка с кадастровым номером 47:07:0502043:203) до характерной точки н38 с координатами X118 554.21 Y 125 854.70
н38-н39	от характерной точки н38 с координатами X118 554.21 Y 125 854.70 до характерной точки н39 с координатами X 118 606.57 Y 125 957.01 (юго-западный берег Большого Петровского канала)
н39-н1	от характерной точки н39 с координатами X 118 606.57 Y 125 957.01 (юго-западный берег Большого Петровского канала) до характерной точки н1 с координатами X118 722.88 Y126 198.56 (юго-восточный берег Большого Петровского канала)
н48-н49	от характерной точки н48 с координатами X 118 042.96 Y 126 502.36 (северо-западная граница земельного участка с кадастровым номером 47:07:0516001:34) до характерной точки н49 с координатами X 117 767.67 Y 125 931.15 (северо-западная граница земельного участка с кадастровым номером 47:07:0516001:34)
н49-н52	от характерной точки н49 с координатами X 117 767.67 Y 125 931.15 (северо-западная граница земельного участка с кадастровым номером 47:07:0516001:34) до характерной точки н52 (юго-восточный угол земельного участка с кадастровым номером 47:07:0502043:253)
н52-н86	от характерной точки н52 (юго-восточный угол земельного участка с кадастровым номером 47:07:0502043:253) до характерной точки н86 (юго-западный угол земельного участка с кадастровым номером

	47:07:0502043:253) по восточной границе земельных участков с кадастровыми номерами: 47:07:0502043:252; 47:07:0502043:251, по северной границе земельных участков с кадастровыми номерами: 47:07:0502043:250, 47:07:0502043:338, по западной границе земельных участков с кадастровыми номерами: 47:07:0502043:338, 47:07:0502043:336; 47:07:0502043:248; 47:07:0502043:249; 47:07:0502043:323 – земельные участки по ул. Озерная г.п. Токсово
н86-н92	от характерной точки н86 (юго-западный угол земельного участка с кадастровым номером 47:07:0502043:253) до характерной точки н92 (юго-восточный угол земельного участка с кадастровым номером 47:07:0502049:20) по границе зарослей кустарника в западном направлении.
н92-н93	от характерной точки н92 (юго-восточный угол земельного участка с кадастровым номером 47:07:0502049:20) до характерной точки н93 (северо-восточный угол земельного участка с кадастровым номером 47:07:0502049:20)
н93-н94	от характерной точки н93 (северо-восточный угол земельного участка с кадастровым номером 47:07:0502049:20) до характерной точки н94 (юго-восточный угол земельного участка с кадастровым номером 47:07:0502049:9)
н94-н98	от характерной точки н94 (северо-восточный угол земельного участка с кадастровым номером 47:07:0502049:9) до характерной точки н98 (восточный угол земельного участка с кадастровым номером 47:07:0502049:34)
н98-н103	от характерной точки н98 (восточный угол земельного участка с кадастровым номером 47:07:0502049:34) до характерной точки н103 с координатами X 117 962.65 Y 125 521.63 (в 10.76 м от северо-восточного угла ТП -227), вдоль линии электропередач в северо-восточном направлении
н103-н104	от характерной точки н103 с координатами X 117 962.65 Y 125 521.63 (в 10.76 м от северо-восточного угла ТП -227) до характерной точки н104 с координатами X 117 959.85 Y 125 505.69 (в 2.92 м от южного угла ТП -227)
н104-н112	от характерной точки н104 с координатами X 117 959.85 Y 125 505.69 (в 2.92 м от южного угла ТП -227) до характерной точки н112 с координатами X 125 463.43 Y 125 505.69 (в 18.34 м от угловой опоры высоковольтной линии электропередач в северо-восточном направлении, на юго-восточной границе земельного участка с кадастровым номером 47:07:0502049:56)
н112-н114	от характерной точки н112 с координатами X 125 463.43 Y 125 505.69 (в 18.34 м от угловой опоры высоковольтной линии электропередач в северо-восточном направлении, на юго-восточной границе земельного участка с кадастровым номером 47:07:0502049:56) до характерной точки н114 (северный угол земельного участка с кадастровым номером 47:07:0502049:56)
н114-н115	от характерной точки н114 (северный угол земельного участка с кадастровым номером 47:07:0502049:56) до характерной точки н115 с координатами X 118 200.33 Y 125 533.94, вдоль деревянного помоста до моста через озеро Вероярви.
н115-н118	от характерной точки н115 с координатами X 118 200.33 Y 125 533.94 до характерной точки н118 (юго-западный угол земельного участка с кадастровым номером 47:07:0502071:3)
н118-н120	от характерной точки н118 (юго-западный угол земельного участка с кадастровым номером 47:07:0502071:3) до характерной точки н120 (северо-восточный угол земельного участка с кадастровым номером

	47:07:0502071:3)
н120-н125	от характерной точки н120 (северо-восточный угол земельного участка с кадастровым номером 47:07:0502071:3) до характерной точки н125 с координатами X 118 292.40 Y 125 498.90 вдоль северной границы грунтовой автодороги.
н125-н142	от характерной точки н125 с координатами X 118 292.40 Y 125 498.90 до характерной точки н142 с координатами X 118 513.70 Y 125 372.27 вдоль северной границы грунтовой автодороги по ул Кривое Озеро.
н142-н153	от характерной точки н142 с координатами X 118 513.70 Y 125 372.27 до характерной точки н153 с координатами X 118 656.20 Y 125 537.41 вдоль восточной границы грунтовой автодороги по ул Рельефная.
н153-177	от характерной точки н153 с координатами X 118 656.20 Y 125 537.41 до характерной точки н177 с координатами X 118 315.44 Y 125 796.90 вдоль южной границы грунтовой автодороги по ул Озерная по берегу озера Вероярви.
н177-178	от характерной точки н177 с координатами X 118 315.44 Y 125 796.90 до характерной точки н178 –угол земельного участка с кадастровым номером 47:07:0502043:267 вдоль грунтовой автодороги
н178-н198	от характерной точки н178 –угол земельного участка с кадастровым номером 47:07:0502043:267 до характерной точки н198 – с координатами X 118 229.09 Y 125 719.99 на границе земельного участка с кадастровым номером 47:07:0502043:47 по границе земельных участков с кадастровыми номерами: 47:07:0502043:267; 47:07:0502043:6; 47:07:0502043:151; 47:07:0502043:47.
н198-н199	от характерной точки н198 – с координатами X 118 229.09 Y 125 719.99 на границе земельного участка с кадастровым номером 47:07:0502043:47 до характерной точки н199 северный угол земельного участка с кадастровым номером 47:07:0502043:326
н199-н205	от характерной точки н199 северный угол земельного участка с кадастровым номером 47:07:0502043:326 до характерной точки н205 северо-западный угол земельного участка с кадастровым номером 47:07:0502043:51 по северо-западной границе земельных участков с кадастровыми номерами 47:07:0502043:326; 47:07:0502043:51
н205-н206	от характерной точки н205 северо-западный угол земельного участка с кадастровым номером 47:07:0502043:51 до характерной точки н206 северный угол земельного участка с кадастровым номером 47:07:0502043:334
н206-н274	от характерной точки н206 северный угол земельного участка с кадастровым номером 47:07:0502043:334 до характерной точки н274 восточный угол земельного участка с кадастровым номером 47:07:0502043:183
н274-н291	от характерной точки н274 восточный угол земельного участка с кадастровым номером 47:07:0502043:183 до характерной точки н291 восточный угол земельного участка с кадастровым номером 47:07:0502043:135 (ул. Островная, уч. № 10), вдоль береговой полосы озера Вероярви.
н274-н291	от характерной точки н274 восточный угол земельного участка с кадастровым номером 47:07:0502043:183 до характерной точки н291 восточный угол земельного участка с кадастровым номером 47:07:0502043:135 (ул. Островная, уч. № 10), вдоль береговой полосы озера Вероярви.



Продолжение

ГЕРБ
Муниципальное образование
«Токсовское городское поселение»
Всеволожского муниципального района
Ленинградской области

СОВЕТ ДЕПУТАТОВ

РЕШЕНИЕ

29 марта 2018 года
г.п. Токсово

№ 19

Об утверждении новых границ особо охраняемой природной территории местного значения «Охраняемый природный ландшафт озера Вероярви»

Руководствуясь Федеральным законом от 6 октября 2003 года №131-ФЗ «Об общих принципах организации местного самоуправления в Российской Федерации», Федеральным законом от 14 марта 1995 года №33-ФЗ «Об особо охраняемых природных территориях» (с изменениями и дополнениями), Постановлением Правительства Ленинградской области от 22 июня 2007 года №151 «Об особо охраняемых природных территориях местного значения в Ленинградской области» (с изменениями), Уставом МО «Токсовское городское поселение», Решением совета депутатов «Токсовское городское поселение» от 05.12.2006г. №124 «Об утверждении Положения о порядке отнесения земель к землям особо охраняемых территорий местного значения, использования и охраны земель особо охраняемых территорий местного значения на территории МО Токсовское городское поселение», по результатам геодезических работ, в целях сохранения в естественном состоянии природного ландшафта камовых холмов, болотного комплекса у озера Вероярви, совет депутатов принял
РЕШЕНИЕ:

1. Утвердить описание новых границ земельного участка особо охраняемой природной территории местного значения «Охраняемый природный ландшафт озера Вероярви» на площади 54,29 га (Приложение №1, №2).

2. Администрации МО «Токсовское городское поселение» осуществить действия по постановке охранной зоны ООПТ местного значения «Охраняемый природный ландшафт озера Вероярви» на государственный кадастровый учет, утвердить паспорт ООПТ местного значения в соответствии с требованиями действующего законодательства Российской Федерации и Ленинградской области.

3. Считать утратившими силу пункты 1, 2 Решения совета депутатов от 01.02.2018г. №3 «Об утверждении границ особо охраняемой природной территории местного значения «Охраняемый природный ландшафт озера Вероярви».

4. Настоящее решение подлежит официальному опубликованию в соответствии с действующим законодательством в официальном печатном издании – газете “Вести Токсово”, размещению на сайте МО “Токсовское городское поселение” <http://www.toksovo-lo.ru> в сети Интернет.

5. Настоящее Решение вступает в силу с момента его официального опубликования.

6. Контроль за исполнением Решения возложить на комиссию по использованию земель, месторождений, полезных ископаемых, водных объектов, экологии, промышленности, архитектуре, строительству, жилищно-коммунальному хозяйству, транспорту и связи.

Глава муниципального образования



О.В. Ковальчук



Приложение №1
к решению совета депутатов
муниципального образования
Токсовское городское поселение
от 29 марта 2018 года №19

КАРТА ПЛАН ГРАНИЦ
Особо охраняемой природной территории местного значения
"Охраняемый природный ландшафт озера Вероярви"



Система координат: МСК – 64
Масштаб 1:2000



Приложение № 2
к решению совета депутатов
муниципального образования
Токсовское городское поселение
от 29 марта 2018 года №19

**Описание границ особо охраняемой природной территории местного значения «Охраняемый природный ландшафт озера Вероярви»
(Система координат – МСК 64)**

Характерные точки	Описание прохождения
н1-н2	От характерной точки н1 с координатами X118 722.88, Y 126 198.56 до характерной точки н2 (северный угол земельного участка с кадастровым номером 47:07:0502056:121,) по границе территориальной зоны Ж1 –и Токсово, установленной правилами землепользования и застройки муниципального образования Токсовское городское поселение Ленинградской области. Правила землепользования и застройки утверждены Решением Совета депутатов муниципального образования Токсовское городское поселение Ленинградской области №26 от 26.07.2014 года «Об утверждении Правил землепользования и застройки МО «Токсовское городское поселение» Всеволожского муниципального района Ленинградской области».
н2-н3	Далее от характерной точки н2 (северный угол земельного участка с кадастровым номером 47:07:0502056:121) по границе земельного участка с кадастровым номером 47:07:0502056:121 до характерной точки н3 (угол земельного участка с кадастровым номером 47:07:0502056:121 и 47:07:0502056:83.
н3-н4	Далее от характерной точки н3 (северный угол земельного участка с кадастровым номером 47:07:0502056:121 и 47:07:0502056:83) до характерной точки н4 (угол земельного участка с кадастровым номером 47:07:0502056:83 и 47:07:0502056:133, по границе земельного участка с кадастровым номером 47:07:0502056:83.
н4-н9	Далее от характерной точки н4 (угол земельного участка с кадастровым номером 47:07:0502056:83 и 47:07:0502056:133) до характерной точки н9 (угол земельного участка с кадастровым номером 47:07:0502056:133 и 47:07:0502056:132) по границе земельного участка с кадастровым номером 47:07:0502056:133.
н9-н10	От характерной точки н9 (угол земельного участка с кадастровым номером 47:07:0502056:133 и 47:07:0502056:132 до характерной точки н10 (северо-западный угол земельного участка с кадастровым номером 47:07:0502056:132) по границе земельного участка с кадастровым номером 47:07:0502056:132.
н10-н11	От характерной точки н10 (северо-западный угол земельного участка с кадастровым номером 47:07:0502056:132) до характерной точки н11 с координатами X118 440.27, Y 126 160.98 северной границы асфальтированной автодороги в южном направлении.
н11-н14	От характерной точки н11 с координатами X118 440.27, Y 126 160.98 - северной границы асфальтированной автодороги по северной границе автодороги до характерной точки в восточном направлении по краю автодороги н14 с координатами X118 392.53, Y 126 328.73.
н14-н22	От характерной точки н14 с координатами X118 392.53, Y 126 328.73 до характерной точки н22 с координатами X118 042.96, Y 126 502.36 (северо-западная граница земельного участка с кадастровым

	номером 47:07:0516001:34.
н22-н25	Далее от характерной точки н22 с координатами X118 042.96, Y 126 502.36 (северо-западная граница земельного участка с кадастровым номером 47:07:0516001:34 вдоль северо-западной границы земельного участка с кадастровым номером 47:07:0516001:34 до н25 с X117 766.68, Y 125 931.15 (северо-западная граница земельного участка с кадастровым номером 47:07:0516001:34.
н25-н28	Далее от характерной точки н25 с координатами X117 766.68, Y 125 931.15 (северо-западная граница земельного участка с кадастровым номером 47:07:0516001:34) до характерной точки н28 (юго-восточный угол земельного участка с кадастровым номером 47:07:0502043:253.
н28-н62	От характерной точки н28 (юго-восточный угол земельного участка с кадастровым номером 47:07:0502043:253) до характерной точки н62 (юго-западный угол земельного участка с кадастровым номером 47:07:0502043:323) по восточной границе земельных участков с кадастровыми номерами: 47:07:0502043:252; 47:07:0502043:251, по северной границе земельных участков с кадастровыми номерами: 47:07:0502043:250, 47:07:0502043:338, по западной границе земельных участков с кадастровыми номерами: 47:07:0502043:338, 47:07:0502043:336; 47:07:0502043:248; 47:07:0502043:249; 47:07:0502043:323.
н62-н68	От характерной точки н62 (юго-западный угол земельного участка с кадастровым номером 47:07:0502043:323) до характерной точки н68 (юго-восточный угол земельного участка с кадастровым номером 47:07:0502049:20, через точки н63 с координатами - X117 716.49, Y 125 717.55, н64 с координатами - X117 711.17, Y 125 712.56, н65 с координатами - X117 706.51, Y 125 693.93, н66 с координатами - X117 706.51, Y 125 669.30, н67 с координатами - X117 714.17, Y 125 651.66.
н68-н69	От характерной точки н68 (юго-восточный угол земельного участка с кадастровым номером 47:07:0502049:20) до характерной точки н69 (северо-восточный угол земельного участка с кадастровым номером 47:07:0502049:20).
н69-н70	От характерной точки н69 (северо-восточный угол земельного участка с кадастровым номером 47:07:0502049:20) до характерной точки н70 (юго-восточный угол земельного участка с кадастровым номером 47:07:0502049:9).
н70-н74	От характерной точки н70 (северо-восточный угол земельного участка с кадастровым номером 47:07:0502049:9) до характерной точки н74 (восточный угол земельного участка с кадастровым номером 47:07:0502049:34).
н74-н79	От характерной точки н74 (восточный угол земельного участка с кадастровым номером 47:07:0502049:34) до характерной точки н79 с координатами X117 962.65, Y 125 521.63.
н79-н80	От характерной точки н79 с координатами X117 962.65, Y 125 521.63. до характерной точки н80 с координатами X117 959.85, Y 125 505.69.
н80-н88	От характерной точки н80 с координатами X117 959.85, Y 125 505.69 до характерной точки н88 с координатами X118 170.04, Y 125 463.43 на юго-восточной границе земельного участка с кадастровым номером 47:07:0502049:56.
н88-н90	От характерной точки н88 с координатами X118 170.04, Y 125 463.43 на юго-восточной границе земельного участка с кадастровым номером 47:07:0502049:56) до характерной точки н90 (северный угол земельного участка с кадастровым номером 47:07:0502049:56)
н90-н91	От характерной точки н90 (северный угол земельного участка с кадастровым номером 47:07:0502049:56) до характерной точки н91 с

	координатами X118 200.33, Y 125 533.94.
н91-н94	От характерной точки н91 с координатами X118 200.33, Y 125 533.94 до характерной точки н94 (юго-западный угол земельного участка с кадастровым номером 47:07:0502071:3).
н94-н96	От характерной точки н94 (юго-западный угол земельного участка с кадастровым номером 47:07:0502071:3) до характерной точки н96 (северо-восточный угол земельного участка с кадастровым номером 47:07:0502071:3).
н96-н101	От характерной точки н96 (северо-восточный угол земельного участка с кадастровым номером 47:07:0502071:3) до характерной точки н101 с координатами X118 292.40, Y 125 498.90 через точки: н95 с координатами X118 261.25, Y 125 580.99, н96 с координатами X118 293.52, Y 125 579.63, н97 с координатами X118 308.04, Y 125 574.96, н98 с координатами X118 319.42, Y 125 542.51, н99 с координатами X118 298.73, Y 125 509.90, н100 с координатами B60.1507916 L30.5323069.
н101-н118	От характерной точки н101 с координатами X118 292.40, Y 125 498.90 до характерной точки н118 с координатами X118 513.70, Y 125 372.27 через точки: н102 с координатами X118 339.27, Y 125 492.15, н103 с координатами X118 371.80, Y 125 490.62, н104 с координатами X118 386.03, Y 125 490.62, н105 с координатами X118 402.15, Y 125 494.92, н106 с координатами X118 417.27, Y 125 531.70, н107 с координатами X118 431.43, Y 125 540.09, н108 с координатами X118 438.47, Y 125 541.79, н109 с координатами X118 452.87, Y 125 539.44, н110 с координатами X118 476.36, Y 125 529.10, н111 с координатами X118 500.61, Y 125 503.40, н112 с координатами X118 506.88, Y 125 481.99, н113 с координатами X118 498.36, Y 125 461.14, н114 с координатами X118 487.26, Y 125 430.43, н115 с координатами X118 490.64, Y 125 413.11, н116 с координатами X118 503.18, Y 125 380.41, н117 с координатами X118 507.51, Y 125 371.79.
н118-н129	От характерной точки н118 с координатами X118 513.70, Y 125 372.27 до характерной точки н129 с координатами X118 656.20, Y 125 537.41 вдоль восточной границы грунтовой автодороги через точки н119 с координатами X118 548.16, Y 125 399.94, н120 с координатами X118 562.34, Y 125 406.66, н121 с координатами X118 606.07, Y 125 450.47, н122 с координатами X118 632.41, Y 125 468.87, н123 с координатами X118 646.69, Y 125 484.67, н124 с координатами X118 648.28, Y 125 488.68, н125 с координатами X118 658.99, Y 125 502.54, н126 с координатами X118 666.11, Y 125 512.57, н127 с координатами X118 662.36, Y 125 522.09, н128 с координатами X118 660.88, Y 125 527.57.
н129-н153	От характерной точки н129 с координатами X118 656.20, Y 125 537.41 до характерной точки н153 с координатами X118 315.44, Y 125 796.90 вдоль южной границы грунтовой автодороги по берегу озера Вероярви. Через точки н130 с координатами X118 644.34, Y 125 541.78, н131 с координатами X118 629.00, Y 125 549.86, н132 с координатами X118 614.01, Y 125 560.48, н133 с координатами X118 591.83, Y 125 581.85, н134 с координатами X118 550.23, Y 125 618.74, н135 с координатами X118 529.13, Y 125 640.03, н136 с координатами X118 516.77, Y 125 660.06, н137 с координатами X118 509.75, Y 125 679.68, н138 с координатами X118 503.79, Y 125 696.22, н139 с координатами X118 498.66, Y 125 705.49, н140 с координатами X118 491.05, Y 125 714.05, н141 с координатами X118 472.46, Y 125 722.11, н142 с координатами X118 446.18, Y 125 731.10, н143 с координатами X118 411.84, Y 125 734.18, н144 с координатами X118 402.22, Y 125 736.94, н145 с координатами X118 387.33, Y 125 744.98, н146 с координатами X118 366.91, Y 125 773.24, н147 с координатами X118 353.27, Y 125 786.15, н148 с координатами X118 348.46, Y 125 790.35, н149 с координатами X118 341.74, Y 125 793.31, н150

	с координатами X118 336.83, Y 125 794.93, н151 с координатами X118 330.60, Y 125 796.49, н152 с координатами X118 318.16, Y 125 796.87,
н153-н154	От характерной точки н153 с координатами X118 315.44, Y 125 796.90 до характерной точки н154 –угол земельного участка с кадастровым номером 47:07:0502043:267 вдоль грунтовой автодороги.
н154-н174	От характерной точки н154 –угол земельного участка с кадастровым номером 47:07:0502043:267 до характерной точки н174 – с координатами X118 229.09, Y 125 719.99 на границе земельного участка с кадастровым номером 47:07:0502043:47 по границе земельных участков с кадастровыми номерами: 47:07:0502043:267; 47:07:0502043:6; 47:07:0502043:151; 47:07:0502043:47.
н174-н175	От характерной точки н174 – с координатами X118 229.09, Y 125 719.99 на границе земельного участка с кадастровым номером 47:07:0502043:47, до характерной точки н175 северный угол земельного участка с кадастровым номером 47:07:0502043:326.
н175-н181	От характерной точки н175 северный угол земельного участка с кадастровым номером 47:07:0502043:326 до характерной точки н181 северо-западный угол земельного участка с кадастровым номером 47:07:0502043:51, по северо-западной границе земельных участков с кадастровыми номерами 47:07:0502043:326; 47:07:0502043:51.
н181-н182	От характерной точки н181 северо-западный угол земельного участка с кадастровым номером 47:07:0502043:51 до характерной точки н182 северный угол земельного участка с кадастровым номером 47:07:0502043:334.
н182-н250	От характерной точки н182 северный угол земельного участка с кадастровым номером 47:07:0502043:334 до характерной точки н250 восточный угол земельного участка с кадастровым номером 47:07:0502043:183, через точки: н183 с координатами X118 165.74, Y 125 638.93, н184 с координатами X118 164.88, Y 125 637.49, н185 с координатами X118 162.40, Y 125 631.91, н186 с координатами X118 161.62, Y 125 630.07, н187 с координатами X118 160.28, Y 125 630.35, н188 с координатами X118 159.45, Y 125 621.63, н189 с координатами X118 165.98, Y 125 621.59, н190 с координатами X118 165.74, Y 125 614.13, н191 с координатами X118 165.94, Y 125 613.73, н192 с координатами X118 165.77, Y 125 607.54, н193 с координатами X118 169.05, Y 125 605.15, н194 с координатами X118 170.21, Y 125 604.37, н195 с координатами X118 171.79, Y 125 601.67, н196 с координатами X118 182.36, Y 125 583.03, н197 с координатами X118 183.34, Y 125 580.68, н198 с координатами X118 176.08, Y 125 577.86, н199 с координатами X118 163.25, Y 125 579.47, н200 с координатами X118 150.71, Y 125 581.06, н201 с координатами X118 145.57, Y 125 581.39, н202 с координатами X118 145.05, Y 125 578.92, н203 с координатами X118 137.49, Y 125 579.44, н204 с координатами X118 134.87, Y 125 579.61, н205 с координатами X118 127.17, Y 125 580.35, н206 с координатами X118 127.20, Y 125 583.00, н207 с координатами X118 124.94, Y 125 584.42, н208 с координатами X118 122.97, Y 125 585.96, н209 с координатами X118 115.38, Y 125 591.62, н210 с координатами X118 113.82, Y 125 593.41, н211 с координатами X118 105.05, Y 125 601.24, н212 с координатами X118 105.44, Y 125 612.04, н213 с координатами X118 107.83, Y 125 612.02, н214 с координатами X118 109.38, Y 125 612.60, н215 с координатами X118 111.18, Y 125 613.27, н216 с координатами X118 112.97, Y 125 613.94, н217 с координатами X118 114.64, Y 125 614.56, н218 с координатами X118 118.42, Y 125 616.05, н219 с координатами X118 121.67, Y 125 616.76, н220 с координатами X118 123.83, Y 125 616.82, н221 с координатами X118 126.72, Y 125 617.79, н222 с координатами X118 131.07, Y 125 619.26, н223 с координатами X118 133.97, Y 125 619.35, н224

	с координатами X118 136.62, Y 125 619.42, н225 с координатами X118 137.66, Y 125 619.45, н226 с координатами X118 139.65, Y 125 619.51, н227 с координатами X118 142.51, Y 125 619.59, н228 с координатами X118 146.99, Y 125 619.57, н229 с координатами X118 152.42, Y 125 621.64, н230 с координатами X118 153.40, Y 125 631.84, н231 с координатами X118 154.19, Y 125 634.06, н232 с координатами X118 149.94, Y 125 634.82, н233 с координатами X118 142.49, Y 125 638.58, н234 с координатами X118 133.91, Y 125 641.75, н235 с координатами X118 123.76, Y 125 650.27, н236 с координатами X118 114.15, Y 125 656.16, н237 с координатами X118 090.46, Y 125 654.86, н238 с координатами X118 079.18, Y 125 665.42, н239 с координатами X118 077.03, Y 125 663.42, н240 с координатами X118 073.24, Y 125 667.26, н241 с координатами X118 065.68, Y 125 674.30, н242 с координатами X118 061.31, Y 125 678.61, н243 с координатами X118 061.10, Y 125 678.39, н244 с координатами X118 058.48, Y 125 681.01, н245 с координатами X118 064.89, Y 125 687.46, н246 с координатами X118 063.97, Y 125 688.34, н247 с координатами X118 062.26, Y 125 686.74, н248 с координатами X118 032.68, Y 125 716.23, н249 с координатами X118 036.82, Y 125 726.53.
н250-н267	От характерной точки н250 восточный угол земельного участка с кадастровым номером 47:07:0502043:183 до характерной точки н267 восточный угол земельного участка с кадастровым номером 47:07:0502043:135, по береговой полосе озера Вероярни.
н267-н270	От характерной точки н267, восточный угол земельного участка с кадастровым номером 47:07:0502043:135 до характерной точки н270 северный угол земельного участка с кадастровым номером 47:07:0502043:135, по границе участка с кадастровым номером 47:07:0502043:135.
н270-н273	От характерной точки н270, восточный угол земельного участка с кадастровым номером 47:07:2730502043:135 до характерной точки н273 - характерная точка с координатами X118 248.85, Y 125 876.07.
н273-н281	От характерной точки н273 с координатами X118 248.85, Y 125 876.07 до характерной точки н281 с координатами X118 339.73, Y 125 809.63.
н281-н282	От характерной точки н281 с координатами X118 339.73, Y 125 809.63 до характерной точки н282 с координатами X118 372.65, Y 125 811.45.
н282-н285	От характерной точки н282 с координатами X118 372.65, Y 125 811.45 до характерной точки н285 с координатами X118 366.39, Y 125 871.14 через точки с координатами: через точки н283 - X118 372.55, Y 125 817.31, н284 - X118 369.00, Y 125 842.42.
н285-н289	От характерной точки н285 с координатами X118 366.39, Y 125 871.14 до характерной точки н289 с координатами X118 343.78, Y 125 925.86. Через точки: н286 - X118 364.27, Y 125 878.52, н287 X118 357.00, Y 125 892.08, н288 - X118 349.57, Y 125 909.40.
н289-н290	От характерной точки н289 южный край дороги ул. Береговая с координатами с координатами X118 343.78, Y 125 925.86 до характерной точки н290 (южный угол земельного участка с кадастровым номером 47:07:0502043:78).
н290-н292	От характерной точки н290 (южный угол земельного участка с кадастровым номером 47:07:0502043:78) до характерной точки н292 (северный угол земельного участка с кадастровым номером 47:07:0502043:78 и 47:07:0502043:167, по границе земельного участка с кадастровым номером 47:07:0502043:78
н292-н294	далее от характерной точки н292 (угол земельного участка с

	кадастровым номером 47:07:0502043:78 и 47:07:0502043:167) до характерной точки н294 (угол земельного участка с кадастровым номером 47:07:0502043:167 и 47:07:0502043:180) по границе участка с кадастровым номером 47:07:0502043:167.
н294-н295	От характерной точки н294 (угол земельного участка с кадастровым номером 47:07:0502043:167 и 47:07:0502043:180) до характерной точки н295 (угол земельного участка с кадастровым номером 47:07:0502043:180 и 47:07:0502043:181), по границе участка с кадастровым номером 47:07:0502043:180.
н295-н296	От характерной точки н295 (угол земельного участка с кадастровым номером 47:07:0502043:180 и 47:07:0502043:181) до характерной точки н296 (угол земельного участка с кадастровым номером 47:07:0502043:181 и 47:07:0502043:161) по северо-восточной границе участка с кадастровым номером 47:07:0502043:18.
н296-н297	От характерной точки н296 (угол земельного участка с кадастровым номером 47:07:0502043:181 и 47:07:0502043:161) до характерной точки н297 (угол земельного участка с кадастровым номером 47:07:0502043:161 и 47:07:0502043:133) по северо-восточной границе участка с кадастровым номером 47:07:0502043:161.
н297-н298	От характерной точки н297 (угол земельного участка с кадастровым номером 47:07:0502043:133 и 47:07:0502043:161) до характерной точки н298 (угол земельного участка с кадастровым номером 47:07:0502043:133 и 47:07:0502043:202) по северо-восточной границе участка с кадастровым номером 47:07:0502043:133.
н298-н299	От характерной точки н298 (угол земельного участка с кадастровым номером 47:07:0502043:133 и 47:07:0502043:202) до характерной точки н299 (северный угол земельного участка с кадастровым номером 47:07:0502043:202) по северо-восточной границе участка с кадастровым номером 47:07:0502043:202.
н299-н300	От характерной точки н299 (северный угол земельного участка с кадастровым номером 47:07:0502043:202) до характерной точки н300 (юго-восточный угол земельного участка с кадастровым номером 47:07:0502043:203).
н300-н303	От характерной точки н300 (юго-восточный угол земельного участка с кадастровым номером 47:07:0502043:203) до характерной точки н303 (северо-восточный угол земельного участка с кадастровым номером 47:07:0502043:203) по северо-восточной границе участка с кадастровым номером 47:07:0502043:203.
н303-н304	Далее от характерной точки н303 (северо-восточный угол земельного участка с кадастровым номером 47:07:0502043:203) до характерной точки н304 с координатами X118 554.21, Y 125 854.70.
н304-н305	От характерной точки н304 с координатами X118 554.21, Y 125 854.70 до характерной точки н305 с координатами X118 606.58, Y 125 957.01 (юго-западный берег Большого Петровского канала).
н305-н1	От характерной точки н305 с координатами X118 606.58, Y 125 957.01 (юго-западный берег Большого Петровского канала) до характерной точки н1 с координатами X118 722.88, Y 126 198.56 (юго-восточный берег Большого Петровского канала).



Муниципальное образование
**«ТОКСОВСКОЕ
ГОРОДСКОЕ ПОСЕЛЕНИЕ»**
Всеволожского муниципального района
Ленинградской области

АДМИНИСТРАЦИЯ

Ленинградское шоссе, д. 55 а,
пос. Токсово, Всеволожский район,
Ленинградская область, 188664
тел.: 8(813-70) 56-365; 56-532
факс: 8(813-70) 56-365; 56-743
e-mail: toxovoadmin@mail.ru
ОГРН 1054700123576, ОКПО 00367048
ИНН/КПП 4703083488/470301001

24.10.17 № 40

На № _____ от _____

ДОВЕРЕННОСТЬ

г.п. Токсово Всеволожского района Ленинградской области
Двадцать четвертое октября две тысячи семнадцатого года

Настоящей доверенностью администрация МО «Токсовское городское поселение» Всеволожского района Ленинградской области (далее – администрация), гос. регистрационный номер RU475041082005001, свидетельство о включении МО в гос. реестр муниципальных образований от 12.01.2006г., рег. номер RU47504108, свидетельство о гос. регистрации юр. лица от 30.12.2005г., выдано ИФНС по Всеволожскому району Ленинградской области за ОГРН 1054700123576, ИНН 4703083488, расположенная по адресу: 188664, Россия, Ленинградская область, Всеволожский район, пос. Токсово, Леншоссе, дом 55А, в лице главы администрации **Кожевникова Андрея Станиславовича**, уполномочивает граждан РФ:

Воскаева Евгения Сергеевича 04.04.1993 года рождения, место рождения г. Иркутск, паспорт: 25 12 811746, выдан: Отделом УФМС России по Иркутской области в Ленинском р-не гор. Иркутска, дата выдачи: 17.04.2013г., код подразделения 380-005. Зарегистрирован по адресу: г. Иркутск, ул. Ленинградская, д.68, кв.49;

Корсакова Игоря Андреевича 07.05.1993 года рождения, место рождения г. Печора Республики Коми, паспорт: 87 13 579512, выдан: Отделением УФМС России по Республике Коми в городе Печоре, дата выдачи: 05.07.2013г., код подразделения 110-005. Зарегистрирован по адресу: г. Печора, ул. Пионерская, д.33 А, кв. 48.;

Антипову Дарью Юрьевну 20.09.1985 года рождения, место рождения гор. Новосибирск, паспорт: 50 11 879919, выдан: Отделом УФМС России по Новосибирской области в Железнодорожном районе г. Новосибирска 12.11.2011г., код подразделения 540-003. Зарегистрирована по адресу: г. Санкт-Петербург, ул. Русановская, дом 19, корп. 1, кв.31;

Гибадуллину Гузель Мансуровну, 05.12.1990 года рождения, место рождения с. Стерлибашево Стерлибашевского района Башкирской АССР, паспорт: 08 10 154722, выдан: Отделением УФМС России по Республике Башкортостан в Стерлибашевском районе, 20.12.2010г., код подразделения 020-061. Зарегистрирована по адресу: Республика Башкортостан, Стерлибашевском районе, с. Стерлибашево, ул. Фрунзе, дом 42;

Береснева Павла Ивановича, 11.06.1966 года рождения, место рождения г. Гремячинск Пермской области, паспорт: 67 11 118713, выдан: Отделом УФМС России по Ханты-Мансийскому автономному округу-Югре в гор. Радужный, 06.07.2011г., код подразделения 860-026 проживает по адресу г. Санкт-Петербург, проспект Космонавтов, дом 37, кв.295

Представлять интересы администрации муниципального образования «Токсовское городское поселение» Всеволожского муниципального района Ленинградской области в судах общей юрисдикции по вопросам запроса копий судебных актов, с правом подписи таких запросов, заявлений, с правом ознакомления с материалами гражданских дел и получения копий судебных решений, определений, постановлений, исполнительных документов, а также представлять интересы администрации муниципального образования «Токсовское городское поселение» Всеволожского муниципального района Ленинградской области во всех филиалах и подразделениях ФГБУ «ФКП Росреестра» по вопросам государственного кадастрового учета, внесения изменений в сведения ЕГРН, исключения сведений из ЕГРН по судебным решениям судов общей юрисдикции, а также снятия с учета объектов недвижимости, с правом подписи соответствующих заявлений и документов, с правом получения полных сведений содержащихся в ЕГРН об объектах недвижимости, выписок из ЕГРН и других справок и документов, необходимых для выполнения данного поручения по земельным участкам расположенным по адресам: Ленинградская область, Всеволожский район, г.п.Токсово, ул.Пушкарская, уч.№30 (КН 47:07:0502043:40); Ленинградская область, Всеволожский район, г.п.Токсово, ул.Пушкарская, уч.№32 (КН 47:07:0502043:41); Ленинградская область, Всеволожский район, г.п.Токсово, ул.Пушкарская, уч.№34 (КН 47:07:0502043:42); Ленинградская область, Всеволожский район, г.п.Токсово, ул.Пушкарская, уч.№36 (КН 47:07:0502043:43); Ленинградская область, Всеволожский район, г.п.Токсово, (КН 47:07:0502043:172).

В рамках настоящего поручения Воскаеву Е.С., Корсакову И.А., Антиповой Д.Ю., Гибадуллиной Г.М., Берсеневу П.И. предоставляется право сбора, получения, подачи и подписания любых необходимых для выполнения данного поручения документов, а также право совершения иных действий, связанных с выполнением данного поручения.

Доверенность выдана до 01 марта 2018 года, без права передоверия.

Образец подписи доверенного лица Воскаева Е.С. _____ удостоверяю.

Образец подписи доверенного лица Корсакова И.А. _____ удостоверяю.

Образец подписи доверенного лица Антиповой Д.Ю. _____ удостоверяю.

Образец подписи доверенного лица Гибадуллиной Г.М. _____ удостоверяю.

Образец подписи доверенного лица Берсенева П.И. _____ удостоверяю.

Глава администрации

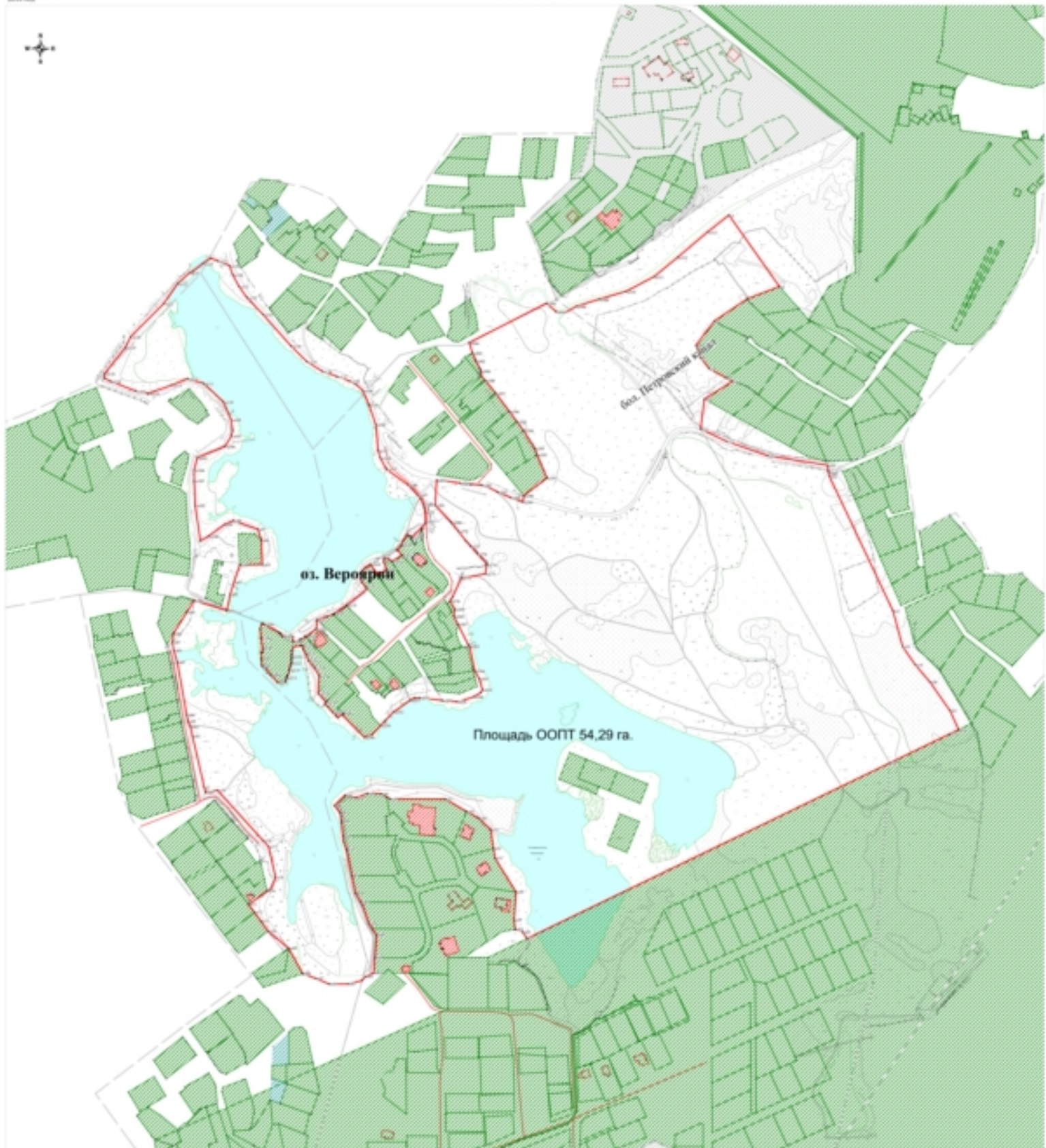


А.С. Кожевников

КАРТА ПЛАН ГРАНИЦ
Особо охраняемой природной территории местного значения
"Охраняемый природный ландшафт озера Вероярви"

ООО "Геоинформационные информационные системы"
г. Санкт-Петербург
2019 год

Система координат: МСК - 64
Масштаб 1:2000



Условные обозначения

Площадь ООПТ 54,29 га



- Граница Особо охраняемой природной территории



- Объект ОКС стоящий на кадастровом учете (англоторога)



- Установленная граница земельного участка



• н110 - Угловая точка особо охраняемой природной территории



- Озеро Вероярви



- Граница кадастрового квартала



Муниципальное образование
**«ТОКСОВСКОЕ
ГОРОДСКОЕ ПОСЕЛЕНИЕ»**
Всеволожского муниципального района
Ленинградской области

АДМИНИСТРАЦИЯ

Ленинградское шоссе, д.55 а,
пос. Токсово Всеволожский район,
Ленинградская область, 188664
Тел.: 8(813-70) 56-365; 56-532
Факс: 8(813-70) 58-386; 56-743
e-mail: toksovoadmin@mail.ru
ОГРН 1054700123576, ОКПО 00367046
ИНН/КПП 4703063468/470301001

А.С. Кожевников № 546

На № _____ от _____

лист	№	256
№	21	03 20 18 г
Морозовское лесничество Министерства обороны России - филиал ФГКУ «УЛХиП»		

Начальнику ФГКУ Морозовское
лесничество филиал ФГКУ УЛХиП
Министерства обороны Российской
Федерации

Кожину В.Н.

Уважаемый Вячеслав Николаевич!

Администрация МО «Токсовское городское поселение» Всеволожского муниципального района Ленинградской области в целях урегулирования спорных вопросов по границам земель лесов Министерства обороны РФ состоящих на учете в ФГКУ Морозовское лесничество филиал ФГКУ УЛХиП Министерства обороны Российской Федерации и границам ООПТ местного значения «Охраняемый природный ландшафт озера Вероярви» просим Вас предоставить выкопировку с планшета лесоустройства 2001г.

С уважением,
Глава администрации

А.С. Кожевников

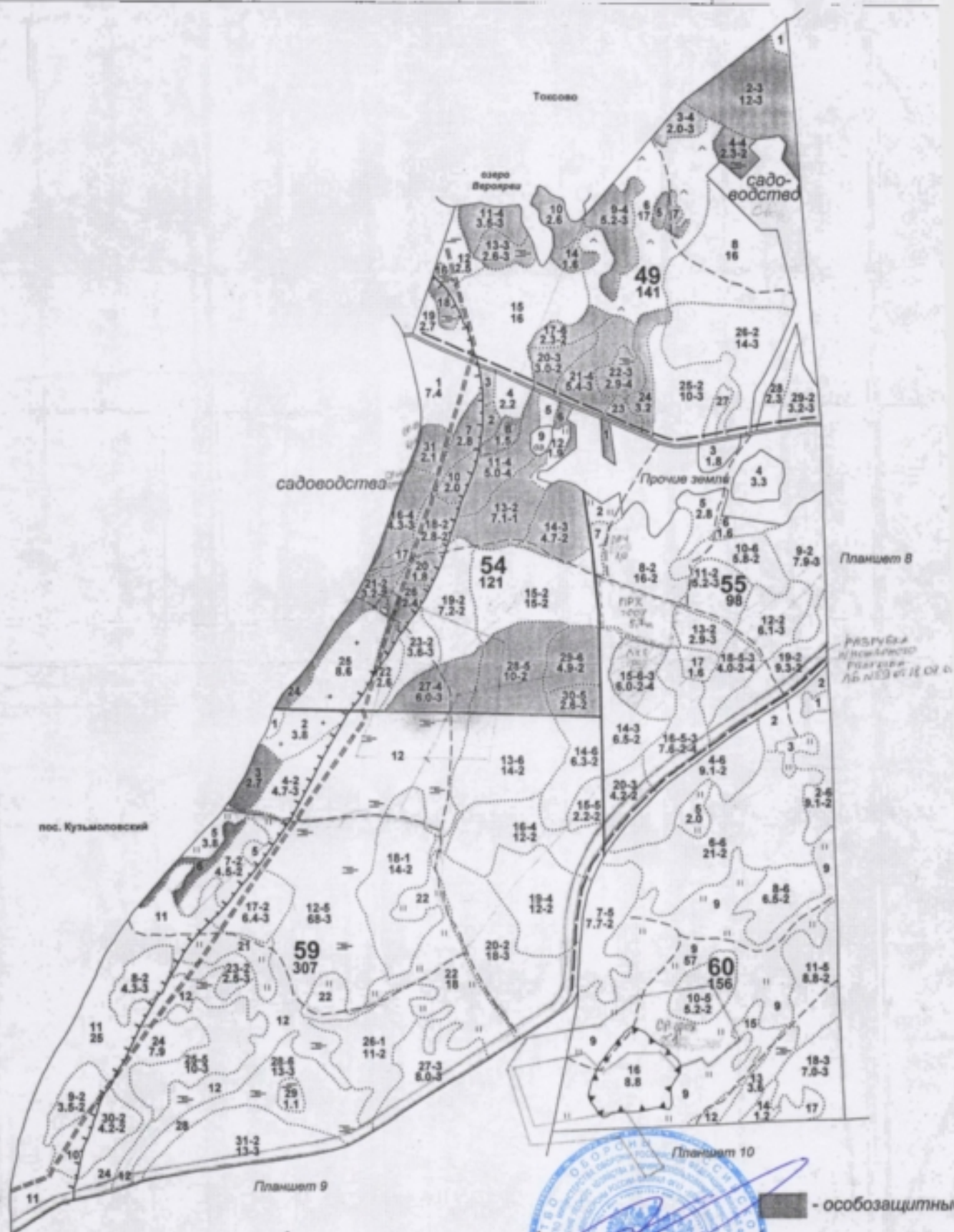
ПЛАНШЕТ 7

лесоустройство 2001 г.

ДТРС 01.02.02.01.01

СКАЯ ОБЛАСТЬ
ВИЙ РАЙОН

МОРО:
ЮЖИИ



Начальник ФГКУ Морозовское лесничество *Кожин В.Н.*

1:10 000 доп. от 01.02.02 г. Тараж 2 км.

Ф-А ФГКУ УЛХИП Министерства обороны РФ

Общая площадь: 823 га

Составлен на основе планшета лесосустройства 1992 года
на компьютерной технологии "ЛУГИС" с изготовлением электронной карты.
Ориентирован по осевому меридиану. Склонение магнитной стрелки: восточное 8' 10"

Начальник партии: Хму
Геодеталь: Делен

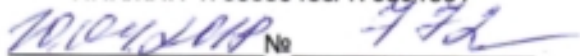




Муниципальное образование
**«ТОКСОВСКОЕ
ГОРОДСКОЕ ПОСЕЛЕНИЕ»**
Всеволожского муниципального района
Ленинградской области

АДМИНИСТРАЦИЯ

Ленинградское шоссе, д. 55 а,
пос. Токсово, Всеволожский район,
Ленинградская область, 188664
тел.: 8(813-70) 56-365; 56-532
факс: 8(813-70) 56-365; 56-743
e-mail: toxovoadmin@mail.ru
ОГРН 1054700123576, ОКПО 00367048
ИНН/КПП 4703083488/470301001

 № _____

На № _____ от _____

ДОВЕРЕННОСТЬ

г.п. Токсово Всеволожского района Ленинградской области
Десятое апреля две тысячи восемнадцатого года

Настоящей доверенностью администрация МО «Токсовское городское поселение» Всеволожского района Ленинградской области (далее – администрация), гос. регистрационный номер RU475041082005001, свидетельство о включении МО в гос. реестр муниципальных образований от 12.01.2006г., рег. номер RU47504108, свидетельство о гос. регистрации юр. лица от 30.12.2005г., выдано ИФНС по Всеволожскому району Ленинградской области за ОГРН 1054700123576, ИНН 4703083488, расположенная по адресу: 188664, Россия, Ленинградская область, Всеволожский район, пос. Токсово, Леншоссе, дом 55А, в лице главы администрации **Кожевникова Андрея Станиславовича**, уполномочивает гражданина РФ **Антипову Дарью Юрьевну** 20.09.1985 года рождения, место рождения гор. Новосибирск, паспорт: 5011 879919, выдан: Отделом УФМС России по Новосибирской области в Железнодорожном районе г.Новосибирска 12.11.2011г., код подразделения 540-003. Зарегистрирована по адресу: г. Санкт-Петербург, ул. Русановская, дом 19, корп. 1, кв.31 представлять интересы в **Управлении Федеральной службы государственной регистрации, кадастра и картографии (РОСРЕЕСТР)** во всех его отделах, филиалах, подразделениях и подведомственных учреждениях по следующим вопросам:

❖ Внесение изменений в записи сведений ЕГРН (Единый Государственный Реестр Недвижимости) об объектах недвижимого имущества, в частности подача и подписание заявлений о государственном кадастровом учете изменений объекта недвижимости связанных с исправлением реестровых ошибок, технических ошибок в сведениях ЕГРН, изменение площади, уточнения границ объекта недвижимости, а также передача сведений карт (планов) объектов землеустройства;

❖ Подавать и подписывать заявления о государственном кадастровом учете объектов недвижимости;

❖ Получать результаты на обращения в Управлении Федеральной службы государственной регистрации, кадастра и картографии (РОСРЕЕСТР), в том числе результаты после проведения регистрационных действий, а также государственного кадастрового учета, выписки из ЕГРН и другие документы, приостанавливать и возобновлять регистрационные действия;

Доверенность выдана до 1 июня 2018 года, без права передоверия.

Образец подписи доверенного лица _____ удостоверяю.

Глава администрации



А. С. Кожевников

ФЕДЕРАЛЬНАЯ СЛУЖБА ГОСУДАРСТВЕННОЙ
РЕГИСТРАЦИИ, КАДАСТРА И КАРТОГРАФИИ

УПРАВЛЕНИЕ
ФЕДЕРАЛЬНОЙ СЛУЖБЫ
ГОСУДАРСТВЕННОЙ РЕГИСТРАЦИИ,
КАДАСТРА И КАРТОГРАФИИ
ПО ЛЕНИНГРАДСКОЙ ОБЛАСТИ

(УПРАВЛЕНИЕ РОСРЕЕСТРА ПО ЛЕНИНГРАДСКОЙ ОБЛАСТИ)

ВСЕВОЛОЖСКИЙ ОТДЕЛ

ул. Заводская, д.6, г. Всеволожск,
Ленинградская область, 188640
тел. (813-70) 43-863, 43-862
email: u47@r47.rosreestr.ru
www.rosreestr.ru

19.02.2018 № 1/04-21-49

На № _____ от _____

Главе администрации
МО «Токсовское городское поселение»
Всеволожского района ЛО
Кожевникову А. С.

г.п. Токсово, Ленинградское шоссе, д.55А,
Всеволожский р-н, Ленинградская область
188664

Кадастровому инженеру
Антиповой Д. Ю.
/для сведения/
e-mail: 4256105@mail.ru

Уважаемый Андрей Станиславович!

Рассмотрев Ваше обращение от 15.02.2018г. вх. № 1/04-21-49, Всеволожский отдел Управления Росреестра по Ленинградской области сообщает следующее.

В соответствии со статьей 1 Федерального Закона от 18.06.2001г. № 78-ФЗ «О землеустройстве» (в ред. Федерального закона от 31.12.2017 N 507-ФЗ), объектами землеустройства являются территории субъектов Российской Федерации, территории муниципальных образований, а также части таких территорий.

Согласно статье 2 Федерального закона от 13.07.2015 № 252-ФЗ «О внесении изменений в Земельный кодекс Российской Федерации и отдельные законодательные акты Российской Федерации», вступившего в силу с 01.01.2016 (далее – Закон № 252-ФЗ), зоны с особыми условиями территорий были исключены из объектов землеустройства.

Таким образом, со дня вступления в силу Закона № 252-ФЗ землеустроительная документация в отношении зон с особыми условиями использования территорий не составляется.

Вместе с тем статьей 4 Гражданского кодекса Российской Федерации (далее – Кодекс) установлено следующее:

акты гражданского законодательства не имеют обратной силы и **применяются к отношениям**, возникшим после введения их в действие;

действие закона распространяется на отношения, возникшие до введения его в действие, **только в случаях, когда это прямо предусмотрено законом;**

по отношениям, возникшим до введения в действие акта гражданского законодательства, **он применяется к правам и обязанностям, возникшим после введения его в действие.** Отношения сторон по договору, заключенному до введения в действие акта гражданского законодательства, регулируются в соответствии со статьей 422 Кодекса.

Согласно статье 422 Кодекса:

договор должен соответствовать обязательным для сторон правилам, установленным законом и иными правовыми актами (императивным нормам), действующим в момент его заключения;

если после заключения договора принят закон, устанавливающий обязательные для сторон правила иные, чем те, которые действовали при заключении договора, условия заключенного договора сохраняют силу, кроме случаев, когда в законе установлено, что его действие распространяется на отношения, возникшие из ранее заключенных договоров.

В соответствии со статьей 6 Закона № 252-ФЗ:

Закон № 252-ФЗ вступил в силу со дня его официального опубликования, за исключением положений, для которых названной статьей установлены иные сроки вступления их в силу;

пункт 6 статьи 1, статьи 2 и 4 Закона № 252-ФЗ вступили в силу с 1 января 2016 года;

подпункт «б» пункта 1, пункт 4 статьи 3, часть 1 статьи 5 Закона № 252-ФЗ вступили в силу с 1 января 2018 года.

Таким образом, Законом № 252-ФЗ не установлено, что его действие распространяется на отношения, возникшие из ранее заключенных договоров.

В случае поступления после 01.01.2016 документации, составленной по результатам работ по описанию границ зон с особыми условиями использования территории (водоохранные зоны, санитарно-защитные, охранные зоны объектов электросетевого хозяйства и т.д.) в рамках государственных контрактов (договоров), заключенных после 01.01.2016, такая документация не подлежит включению в государственный фонд данных, полученных в результате проведения землеустройства. И тем самым, у структурных подразделений Управления Росреестра по Ленинградской области отсутствуют правовые основания для включения указанной документации в государственный фонд данных (далее – ГФД).

В связи с вышеизложенным, у Всеволожского отдела Управления Росреестра отсутствуют основания для принятия в ГФД землеустроительного дела, содержащего в составе карту (план) на границу особо охраняемой природной территории местного значения (ООПТ) – «Охраняемый природный ландшафт озера Вероярви».

И.о. начальника Всеволожского отдела

О. П. Шубарина