


**КАДАСТРОВАЯ ВЫПИСКА О ТЕРРИТОРИАЛЬНОЙ ЗОНЕ, ЗОНЕ С ОСОБЫМИ УСЛОВИЯМИ
 ИСПОЛЬЗОВАНИЯ ТЕРРИТОРИИ, ТЕРРИТОРИИ ОБЪЕКТА КУЛЬТУРНОГО НАСЛЕДИЯ, ВКЛЮЧЕННОГО
 В ЕДИННЫЙ ГОСУДАРСТВЕННЫЙ РЕЕСТР ОБЪЕКТОВ КУЛЬТУРНОГО НАСЛЕДИЯ (ПАМЯТНИКОВ ИСТОРИИ
 И КУЛЬТУРЫ) НАРОДОВ РОССИЙСКОЙ ФЕДЕРАЦИИ**

4026/424

"12" июля 2018 г. № 47/201/18-775683

Лист № 1	Всего листов 26
1	Индивидуальное обозначение: _____ особо охраняемая природная территория местного значения "Охраняемый природный ландшафт озера Вероярви", Зона с особыми условиями использования территорий
2	Учетный номер: 47.07.2.1017 от 05.07.2018
3	Реquisite решения об установлении зоны или территории: Муниципальный контракт ООПТ местного значения от 03.10.2017 № 0145300026117000019-0250655-01 Администрация МО; Решение об утверждении границ ООПТ от 01.02.2018 № 3 Администрация МО Вести Токсово № 2 от 02.02.2018г.; Решение об утверждении границ ООПТ от 29.03.2018 № 19 Администрация МО; Землеустроительное дело от 31.05.2018 № 6/н Управление Росреестра; Карта(план) от 31.05.2018 № 293/2018 Управление Росреестра; Доверенность от 07.06.2018 № 1254 Администрация МО
4	Сведения о содержании ограничений использования объектов недвижимости в пределах зоны с особыми условиями использования территории, территории объекта культурного наследия, включенного в единый государственный реестр объектов культурного наследия (памятников истории и культуры) народов Российской Федерации: любая деятельность, если она причиняет вред природным комплексам и их компонентам, в соответствии с паспортом ООПТ, утвержденным Решением № 122 от 27.04.2018
5	Виды разрешенного использования объектов недвижимости: _____
6	Особые отметки: _____
7	Сведения о карте (плане) объекта землеустройства: № 293/2018 от 31.05.2018. Управление Федеральной службы государственной регистрации, кадастра и картографии по Ленинградской области (Управление Росреестра по Ленинградской области)

ведущий инженер	(подпись)	Ю. С. Уттоф
(полное наименование должности)		(инициалы, фамилия)



КАДАСТРОВАЯ ВЫПИСКА О ТЕРРИТОРИАЛЬНОЙ ЗОНЕ, ЗОНЕ С ОСОБЫМИ УСЛОВИЯМИ ИСПОЛЬЗОВАНИЯ ТЕРРИТОРИИ, ТЕРРИТОРИИ ОБЪЕКТА КУЛЬТУРНОГО НАСЛЕДИЯ, ВКЛЮЧЕННОГО В ЕДИНЫЙ ГОСУДАРСТВЕННЫЙ РЕЕСТР ОБЪЕКТОВ КУЛЬТУРНОГО НАСЛЕДИЯ (ПАМЯТНИКОВ ИСТОРИИ И КУЛЬТУРЫ) НАРОДОВ РОССИЙСКОЙ ФЕДЕРАЦИИ

"12" июля 2018 г. № 47/201/18-775683

Лист № 2

Всего листов 26

1 Индивидуальное обозначение

Индивидуальное обозначение приведено на КВ.1

2 План (чертеж, схема) территориальной зоны, зоны с особыми условиями использования территории, территории объекта культурного наследия, включенного в единый государственный реестр объектов культурного наследия (памятников истории и культуры) народов Российской Федерации:




3 Масштаб: 1:25000

ведущий инженер
(полное наименование должности)

М.П. (подпись)

Ю. С. Углов
(инициалы, фамилия)



**КАДАСТРОВАЯ ВЫПИСКА О ТЕРРИТОРИАЛЬНОЙ ЗОНЕ, ЗОНЕ С ОСОБЫМИ УСЛОВИЯМИ
ИСПОЛЬЗОВАНИЯ ТЕРРИТОРИИ, ТЕРРИТОРИИ ОБЪЕКТА КУЛЬТУРНОГО НАСЛЕДИЯ, ВКЛЮЧЕННОГО
В ЕДИНЫЙ ГОСУДАРСТВЕННЫЙ РЕЕСТР ОБЪЕКТОВ КУЛЬТУРНОГО НАСЛЕДИЯ (ПАМЯТНИКОВ ИСТОРИИ
И КУЛЬТУРЫ) НАРОДОВ РОССИЙСКОЙ ФЕДЕРАЦИИ**


"12" июля 2018 г. № 47/201/18-775683

Лист № <u>3</u>	Всего листов <u>26</u>
1 Индивидуальное обозначение	Индивидуальное обозначение приведено на КВ.1

1. Сведения о местоположении границ территориальной зоны, зоны с особыми условиями использования территории, территории объекта культурного наследия, включенного в единый государственный реестр объектов культурного наследия (памятников истории и культуры) народов Российской Федерации:

Система координат		МСК 47 зона 2		
Сведения о характеристиках точек границ:				
Обозначение характерных точек	Координаты		Метод определения координат и средняя квадратическая погрешность положения характерной точки (М), м	
	X	Y		
1	2	3	4	5
1	460419.52	2227493.28	Метод спутниковых геодезических измерений (определений), 0.10	Закрепление отсутствует
2	460324.39	2227558.50	Метод спутниковых геодезических измерений (определений), 0.10	Закрепление отсутствует
3	460308.63	2227515.77	Метод спутниковых геодезических измерений (определений), 0.10	Закрепление отсутствует
4	460280.03	2227471.73	Метод спутниковых геодезических измерений (определений), 0.10	Закрепление отсутствует
5	460248.39	2227446.95	Метод спутниковых геодезических измерений (определений), 0.10	Закрепление отсутствует
6	460231.40	2227453.11	Метод спутниковых геодезических измерений (определений), 0.10	Закрепление отсутствует
7	460217.14	2227464.01	Метод спутниковых геодезических измерений (определений), 0.10	Закрепление отсутствует
8	460204.57	2227486.04	Метод спутниковых геодезических измерений (определений), 0.10	Закрепление отсутствует
9	460199.81	2227494.36	Метод спутниковых геодезических измерений (определений), 0.10	Закрепление отсутствует
10	460176.93	2227457.03	Метод спутниковых геодезических измерений (определений), 0.10	Закрепление отсутствует
11	460137.48	2227451.64	Метод спутниковых геодезических измерений (определений), 0.10	Закрепление отсутствует

ведущий инженер	
(полное наименование должности)	Ю. С. Уттоф
	(инициалы, фамилия)



**КАДАСТРОВАЯ ВЫПИСКА О ТЕРРИТОРИАЛЬНОЙ ЗОНЕ, ЗОНЕ С ОСОБЫМИ УСЛОВИЯМИ
ИСПОЛЬЗОВАНИЯ ТЕРРИТОРИИ, ТЕРРИТОРИИ ОБЪЕКТА КУЛЬТУРНОГО НАСЛЕДИЯ, ВКЛЮЧЕННОГО
В ЕДИНЫЙ ГОСУДАРСТВЕННЫЙ РЕЕСТР ОБЪЕКТОВ КУЛЬТУРНОГО НАСЛЕДИЯ (ПАМЯТНИКОВ ИСТОРИИ
И КУЛЬТУРЫ) НАРОДОВ РОССИЙСКОЙ ФЕДЕРАЦИИ**

«12» июля 2018 г. № 47/201/18-775683


Лист № 4		Всего листов 26				
1		Индивидуальное обозначение			Индивидуальное обозначение приведено на КВ.1	
Обозначение характерных точек	Координаты		Метод определения координат и средняя квадратическая погрешность положения характерной точки (М), м	4	5	
	X	Y				
1	2	3	4	5		
12	460120.83	2227485.26	Метод спутниковых геодезических измерений (определений), 0.10		Закрепление отсутствует	
13	460100.78	2227539.85	Метод спутниковых геодезических измерений (определений), 0.10		Закрепление отсутствует	
14	460087.34	2227618.68	Метод спутниковых геодезических измерений (определений), 0.10		Закрепление отсутствует	
15	460080.04	2227619.48	Метод спутниковых геодезических измерений (определений), 0.10		Закрепление отсутствует	
16	460072.43	2227621.12	Метод спутниковых геодезических измерений (определений), 0.10		Закрепление отсутствует	
17	459893.25	2227702.72	Метод спутниковых геодезических измерений (определений), 0.10		Закрепление отсутствует	
18	459846.07	2227714.64	Метод спутниковых геодезических измерений (определений), 0.10		Закрепление отсутствует	
19	459821.33	2227731.39	Метод спутниковых геодезических измерений (определений), 0.10		Закрепление отсутствует	
20	459798.80	2227750.08	Метод спутниковых геодезических измерений (определений), 0.10		Закрепление отсутствует	
21	459760.58	2227776.02	Метод спутниковых геодезических измерений (определений), 0.10		Закрепление отсутствует	
22	459735.31	2227787.27	Метод спутниковых геодезических измерений (определений), 0.10		Закрепление отсутствует	
23	459729.60	2227775.05	Метод спутниковых геодезических измерений (определений), 0.10		Закрепление отсутствует	
24	459692.56	2227695.57	Метод спутниковых геодезических измерений (определений), 0.10		Закрепление отсутствует	
25	459467.26	2227212.15	Метод спутниковых геодезических измерений (определений), 0.10		Закрепление отсутствует	

ведущий инженер

(полное наименование должности)

(подпись)

Ю. С. Утгоф
(инициал, фамилия)



**КАДАСТРОВАЯ ВЫПИСКА О ТЕРРИТОРИАЛЬНОЙ ЗОНЕ С ОСОБЫМИ УСЛОВИЯМИ
ИСПОЛЬЗОВАНИЯ ТЕРРИТОРИИ, ТЕРРИТОРИИ ОБЪЕКТА КУЛЬТУРНОГО НАСЛЕДИЯ, ВКЛЮЧЕННОГО
В ЕДИНЫЙ ГОСУДАРСТВЕННЫЙ РЕЕСТР ОБЪЕКТОВ КУЛЬТУРНОГО НАСЛЕДИЯ (ПАМЯТНИКОВ ИСТОРИИ
И КУЛЬТУРЫ) НАРОДОВ РОССИЙСКОЙ ФЕДЕРАЦИИ**


"12" июля 2018 г. № 47/201/18-775683

Лист № 5		Всего листов 26				
1		Индивидуальное обозначение			Индивидуальное обозначение приведено на КВ.1	
Обозначение характерных точек	Координаты		Метод определения координат и средняя квадратическая погрешность положения характерной точки (Мп), м	4	5	
	X	Y				
1	2	3	4			
26	459475.84	2227206.79	Метод спутниковых геодезических измерений (определений), 0.10		Закрепление отсутствует	
27	459479.16	2227202.52	Метод спутниковых геодезических измерений (определений), 0.10		Закрепление отсутствует	
28	459479.58	2227196.81	Метод спутниковых геодезических измерений (определений), 0.10		Закрепление отсутствует	
29	459492.32	2227195.43	Метод спутниковых геодезических измерений (определений), 0.10		Закрепление отсутствует	
30	459529.18	2227198.40	Метод спутниковых геодезических измерений (определений), 0.10		Закрепление отсутствует	
31	459574.24	2227171.38	Метод спутниковых геодезических измерений (определений), 0.10		Закрепление отсутствует	
32	459587.14	2227169.60	Метод спутниковых геодезических измерений (определений), 0.10		Закрепление отсутствует	
33	459611.89	2227166.16	Метод спутниковых геодезических измерений (определений), 0.10		Закрепление отсутствует	
34	459627.43	2227150.05	Метод спутниковых геодезических измерений (определений), 0.10		Закрепление отсутствует	
35	459636.38	2227134.68	Метод спутниковых геодезических измерений (определений), 0.10		Закрепление отсутствует	
36	459637.08	2227133.48	Метод спутниковых геодезических измерений (определений), 0.10		Закрепление отсутствует	
37	459653.34	2227106.62	Метод спутниковых геодезических измерений (определений), 0.10		Закрепление отсутствует	
38	459654.49	2227033.77	Метод спутниковых геодезических измерений (определений), 0.10		Закрепление отсутствует	
39	459657	2227029.52	Метод спутниковых геодезических измерений (определений), 0.10		Закрепление отсутствует	

ведущий инженер
(полное наименование должности)

(подпись)

Ю. С. Углов
(инициалы, фамилия)



**КАДАСТРОВАЯ ВЫПИСКА О ТЕРРИТОРИАЛЬНОЙ ЗОНЕ, ЗОНЕ С ОСОБЫМИ УСЛОВИЯМИ
ИСПОЛЬЗОВАНИЯ ТЕРРИТОРИИ, ТЕРРИТОРИИ ОБЪЕКТА КУЛЬТУРНОГО НАСЛЕДИЯ, ВКЛЮЧЕННОГО
В ЕДИННЫЙ ГОСУДАРСТВЕННЫЙ РЕЕСТР ОБЪЕКТОВ КУЛЬТУРНОГО НАСЛЕДИЯ (ПАМЯТНИКОВ ИСТОРИИ
И КУЛЬТУРЫ) НАРОДОВ РОССИЙСКОЙ ФЕДЕРАЦИИ**


"12" июля 2018 г. № 47/201/18-775683

Лист № 6		Всего листов 26				
1		Индивидуальное обозначение			Индивидуальное обозначение приведено на КВ.1	
Обозначение характерных точек	Координаты		4	Метод определения координат и средняя квадратическая погрешность положения характерной точки (М), м	5	Описание закрепления точки
	X	Y				
1	2	3	4			
40	459658.96	2227026.21		Метод спутниковых геодезических измерений (определений), 0.10		Закрепление отсутствует
41	459661.51	2227021.90		Метод спутниковых геодезических измерений (определений), 0.10		Закрепление отсутствует
42	459662.12	2227003.45		Метод спутниковых геодезических измерений (определений), 0.10		Закрепление отсутствует
43	459656.76	2226989.73		Метод спутниковых геодезических измерений (определений), 0.10		Закрепление отсутствует
44	459657.67	2226981.73		Метод спутниковых геодезических измерений (определений), 0.10		Закрепление отсутствует
45	459659.85	2226974		Метод спутниковых геодезических измерений (определений), 0.10		Закрепление отсутствует
46	459646.83	2226960.19		Метод спутниковых геодезических измерений (определений), 0.10		Закрепление отсутствует
47	459636.94	2226967.68		Метод спутниковых геодезических измерений (определений), 0.10		Закрепление отсутствует
48	459626.39	2226968.75		Метод спутниковых геодезических измерений (определений), 0.10		Закрепление отсутствует
49	459623.97	2226969		Метод спутниковых геодезических измерений (определений), 0.10		Закрепление отсутствует
50	459606.18	2226970.80		Метод спутниковых геодезических измерений (определений), 0.10		Закрепление отсутствует
51	459599.33	2226971.49		Метод спутниковых геодезических измерений (определений), 0.10		Закрепление отсутствует
52	459588.71	2226974.91		Метод спутниковых геодезических измерений (определений), 0.10		Закрепление отсутствует
53	459587.80	2226975.09		Метод спутниковых геодезических измерений (определений), 0.10		Закрепление отсутствует

ведущий инженер
(полное наименование должности)

(подпись)


Ю. С. Уттоф
(инициалы, фамилия)



**КАДАСТРОВАЯ ВЫПИСКА О ТЕРРИТОРИАЛЬНОЙ ЗОНЕ, ЗОНЕ С ОСОБЫМИ УСЛОВИЯМИ
ИСПОЛЬЗОВАНИЯ ТЕРРИТОРИИ, ТЕРРИТОРИИ ОБЪЕКТА КУЛЬТУРНОГО НАСЛЕДИЯ, ВКЛЮЧЕННОГО
В ЕДИНЫЙ ГОСУДАРСТВЕННЫЙ РЕЕСТР ОБЪЕКТОВ КУЛЬТУРНОГО НАСЛЕДИЯ (ПАМЯТНИКОВ ИСТОРИИ
И КУЛЬТУРЫ) НАРОДОВ РОССИЙСКОЙ ФЕДЕРАЦИИ**

"12" июля 2018 г. № 47/201/18-775683

Лист № 7		Всего листов 26		
Индивидуальное обозначение		Индивидуальное обозначение приведено на КВ.1		
Обозначение характерных точек	Координаты		Метод определения координат и средняя квадратическая погрешность положения характерной точки (M), м	5
	X	Y		
1	2	3	4	
54	459553.99	2226981.72	Метод спутниковых геодезических измерений (определений), 0.10	Закрепление отсутствует
55	459530.60	2226986.32	Метод спутниковых геодезических измерений (определений), 0.10	Закрепление отсутствует
56	459518.67	2226993.01	Метод спутниковых геодезических измерений (определений), 0.10	Закрепление отсутствует
57	459513.85	2226995.71	Метод спутниковых геодезических измерений (определений), 0.10	Закрепление отсутствует
58	459490.34	2227003.24	Метод спутниковых геодезических измерений (определений), 0.10	Закрепление отсутствует
59	459483.50	2227007.64	Метод спутниковых геодезических измерений (определений), 0.10	Закрепление отсутствует
60	459474.66	2227013.32	Метод спутниковых геодезических измерений (определений), 0.10	Закрепление отсутствует
61	459444.75	2227010.53	Метод спутниковых геодезических измерений (определений), 0.10	Закрепление отсутствует
62	459424.76	2227008.68	Метод спутниковых геодезических измерений (определений), 0.10	Закрепление отсутствует
63	459420.16	2226997.86	Метод спутниковых геодезических измерений (определений), 0.10	Закрепление отсутствует
64	459414.91	2226992.78	Метод спутниковых геодезических измерений (определений), 0.10	Закрепление отсутствует
65	459410.52	2226974.09	Метод спутниковых геодезических измерений (определений), 0.10	Закрепление отсутствует
66	459410.87	2226949.46	Метод спутниковых геодезических измерений (определений), 0.10	Закрепление отсутствует
67	459418.78	2226931.93	Метод спутниковых геодезических измерений (определений), 0.10	Закрепление отсутствует
ведущий инженер (полное наименование должности)		М.П.		Ю. С. Утгоф (инициалы, фамилия)



**КАДАСТРОВАЯ ВЫПИСКА О ТЕРРИТОРИАЛЬНОЙ ЗОНЕ, ЗОНЕ С ОСОБЫМИ УСЛОВИЯМИ
ИСПОЛЬЗОВАНИЯ ТЕРРИТОРИИ, ТЕРРИТОРИИ ОБЪЕКТА КУЛЬТУРНОГО НАСЛЕДИЯ, ВКЛЮЧЕННОГО
В ЕДИННЫЙ ГОСУДАРСТВЕННЫЙ РЕЕСТР ОБЪЕКТОВ КУЛЬТУРНОГО НАСЛЕДИЯ (ПАМЯТНИКОВ ИСТОРИИ
И КУЛЬТУРЫ) НАРОДОВ РОССИЙСКОЙ ФЕДЕРАЦИИ**

«12» июля 2018 г. № 47/201/18-775683

Лист № 8		Всего листов 26					
1		Индивидуальное обозначение			Индивидуальное обозначение привелено на КВ.1		
Обозначение характерных точек	Координаты		Метод определения координат и средняя квадратическая погрешность положения характерной точки (Мп), м	4	5	Описание закрепления точки	
	X	Y					
1	2	3	4				
68	459425.37	2226914.69	Метод спутниковых геодезических измерений (определений), 0.10			Закрепление отсутствует	
69	459459.22	2226896.65	Метод спутниковых геодезических измерений (определений), 0.10			Закрепление отсутствует	
70	459481.86	2226869.67	Метод спутниковых геодезических измерений (определений), 0.10			Закрепление отсутствует	
71	459495.41	2226860.61	Метод спутниковых геодезических измерений (определений), 0.10			Закрепление отсутствует	
72	459507.27	2226852.15	Метод спутниковых геодезических измерений (определений), 0.10			Закрепление отсутствует	
73	459517.31	2226844.31	Метод спутниковых геодезических измерений (определений), 0.10			Закрепление отсутствует	
74	459534.90	2226869.14	Метод спутниковых геодезических измерений (определений), 0.10			Закрепление отсутствует	
75	459537.38	2226874.01	Метод спутниковых геодезических измерений (определений), 0.10			Закрепление отсутствует	
76	459552.91	2226880.66	Метод спутниковых геодезических измерений (определений), 0.10			Закрепление отсутствует	
77	459593.60	2226872.22	Метод спутниковых геодезических измерений (определений), 0.10			Закрепление отсутствует	
78	459601.30	2226865.33	Метод спутниковых геодезических измерений (определений), 0.10			Закрепление отсутствует	
79	459669.11	2226805.48	Метод спутниковых геодезических измерений (определений), 0.10			Закрепление отсутствует	
80	459666.53	2226789.50	Метод спутниковых геодезических измерений (определений), 0.10			Закрепление отсутствует	
81	459741.24	2226773.48	Метод спутниковых геодезических измерений (определений), 0.10			Закрепление отсутствует	

ведущий инженер
(полное наименование должности)

(подпись)

Ю. С. Утгоф
(инициалы, фамилия)



**КАДАСТРОВАЯ ВЫПИСКА О ТЕРРИТОРИАЛЬНОЙ ЗОНЕ, ЗОНЕ С ОСОБЫМИ УСЛОВИЯМИ
ИСПОЛЬЗОВАНИЯ ТЕРРИТОРИИ, ТЕРРИТОРИИ ОБЪЕКТА КУЛЬТУРНОГО НАСЛЕДИЯ, ВКЛЮЧЕННОГО
В ЕДИННЫЙ ГОСУДАРСТВЕННЫЙ РЕЕСТР ОБЪЕКТОВ КУЛЬТУРНОГО НАСЛЕДИЯ (ПАМЯТНИКОВ ИСТОРИИ
И КУЛЬТУРЫ) НАРОДОВ РОССИЙСКОЙ ФЕДЕРАЦИИ**


"12" июля 2018 г. № 47/201/18-775683

Лист № 9		Всего листов 26		
1		Индивидуальное обозначение		
Индивидуальное обозначение		Индивидуальное обозначение приведено на КВ.1		
Обозначение характерных точек	Координаты		Метод определения координат и средняя квадратическая погрешность положения характерной точки (Мр, м	5
	X	Y		
1	2	3	4	
82	459753.47	2226771.12	Метод спутниковых геодезических измерений (определений), 0,10	Закрепление отсутствует
83	459761.12	2226767.70	Метод спутниковых геодезических измерений (определений), 0,10	Закрепление отсутствует
84	459769.30	2226766.26	Метод спутниковых геодезических измерений (определений), 0,10	Закрепление отсутствует
85	459839.13	2226754.72	Метод спутниковых геодезических измерений (определений), 0,10	Закрепление отсутствует
86	459854.93	2226750.21	Метод спутниковых геодезических измерений (определений), 0,10	Закрепление отсутствует
87	459866.14	2226748.73	Метод спутниковых геодезических измерений (определений), 0,10	Закрепление отсутствует
88	459877.31	2226750.28	Метод спутниковых геодезических измерений (определений), 0,10	Закрепление отсутствует
89	459905.05	2226768.24	Метод спутниковых геодезических измерений (определений), 0,10	Закрепление отсутствует
90	459920.43	2226778.19	Метод спутниковых геодезических измерений (определений), 0,10	Закрепление отсутствует
91	459906.59	2226821.22	Метод спутниковых геодезических измерений (определений), 0,10	Закрепление отсутствует
92	459928.05	2226825.99	Метод спутниковых геодезических измерений (определений), 0,10	Закрепление отсутствует
93	459944.07	2226831.48	Метод спутниковых геодезических измерений (определений), 0,10	Закрепление отсутствует
94	459966.47	2226839.14	Метод спутниковых геодезических измерений (определений), 0,10	Закрепление отсутствует
95	459966.82	2226869.14	Метод спутниковых геодезических измерений (определений), 0,10	Закрепление отсутствует

ведущий инженер
(полное наименование должности)

(подпись)

Ю. С. Уттоф
(инициалы, фамилия)



**КАДАСТРОВАЯ ВЫПИСКА О ТЕРРИТОРИАЛЬНОЙ ЗОНЕ, ЗОНЕ С ОСОБЫМИ УСЛОВИЯМИ
ИСПОЛЬЗОВАНИЯ ТЕРРИТОРИИ, ТЕРРИТОРИИ ОБЪЕКТА КУЛЬТУРНОГО НАСЛЕДИЯ, ВКЛЮЧЕННОГО
В ЕДИННЫЙ ГОСУДАРСТВЕННЫЙ РЕЕСТР ОБЪЕКТОВ КУЛЬТУРНОГО НАСЛЕДИЯ (ПАМЯТНИКОВ ИСТОРИИ
И КУЛЬТУРЫ) НАРОДОВ РОССИЙСКОЙ ФЕДЕРАЦИИ**


"12" июля 2018 г. № 47/201/18-775683

Лист № 10		Всего листов 26		
1		Индивидуальное обозначение		
Индивидуальное обозначение		Индивидуальное обозначение приведено на КВ.1		
Обозначение характерных точек	Координаты		4	5
	X	Y		
1	2	3	4	5
96	459999.11	2226868.24	Метод спутниковых геодезических измерений (определений), 0.10	Закрепление отсутствует
97	460013.70	2226863.78	Метод спутниковых геодезических измерений (определений), 0.10	Закрепление отсутствует
98	460025.54	2226831.50	Метод спутниковых геодезических измерений (определений), 0.10	Закрепление отсутствует
99	460020.49	2226819.68	Метод спутниковых геодезических измерений (определений), 0.10	Закрепление отсутствует
100	460005.32	2226798.59	Метод спутниковых геодезических измерений (определений), 0.10	Закрепление отсутствует
101	459999.15	2226787.50	Метод спутниковых геодезических измерений (определений), 0.10	Закрепление отсутствует
102	460046.11	2226781.43	Метод спутниковых геодезических измерений (определений), 0.10	Закрепление отсутствует
103	460078.66	2226780.37	Метод спутниковых геодезических измерений (определений), 0.10	Закрепление отсутствует
104	460092.89	2226780.57	Метод спутниковых геодезических измерений (определений), 0.10	Закрепление отсутствует
105	460108.95	2226785.10	Метод спутниковых геодезических измерений (определений), 0.10	Закрепление отсутствует
106	460123.54	2226822.10	Метод спутниковых геодезических измерений (определений), 0.10	Закрепление отсутствует
107	460137.57	2226830.69	Метод спутниковых геодезических измерений (определений), 0.10	Закрепление отсутствует
108	460144.59	2226832.49	Метод спутниковых геодезических измерений (определений), 0.10	Закрепление отсутствует
109	460159.02	2226830.35	Метод спутниковых геодезических измерений (определений), 0.10	Закрепление отсутствует

ведущий инженер
(полное наименование должности)

(подпись)


Ю. С. Уттоф
(инициалы, фамилия)



**КАДАСТРОВАЯ ВЫПИСКА О ТЕРРИТОРИАЛЬНОЙ ЗОНЕ, ЗОНЕ С ОСОБЫМИ УСЛОВИЯМИ
ИСПОЛЬЗОВАНИЯ ТЕРРИТОРИИ, ТЕРРИТОРИИ ОБЪЕКТА КУЛЬТУРНОГО НАСЛЕДИЯ, ВКЛЮЧЕННОГО
В ЕДИННЫЙ ГОСУДАРСТВЕННЫЙ РЕЕСТР ОБЪЕКТОВ КУЛЬТУРНОГО НАСЛЕДИЯ (ПАМЯТНИКОВ ИСТОРИИ
И КУЛЬТУРЫ) НАРОДОВ РОССИЙСКОЙ ФЕДЕРАЦИИ**

"12" июля 2018 г. № 47/201/18-775683

Лист № 11		Всего листов 26	
Индивидуальное обозначение		Индивидуальное обозначение приведено на КВ. 1	
Обозначение характерных точек	Координаты		Метод определения координат и средняя квадратическая погрешность положения характерной точки (Мр), м
	X	Y	
1	2	3	4
110	460182.66	2226820.35	Метод спутниковых геодезических измерений (определений), 0.10
111	460207.27	2226795	Метод спутниковых геодезических измерений (определений), 0.10
112	460213.85	2226773.68	Метод спутниковых геодезических измерений (определений), 0.10
113	460205.63	2226752.71	Метод спутниковых геодезических измерений (определений), 0.10
114	460194.97	2226721.84	Метод спутниковых геодезических измерений (определений), 0.10
115	460198.60	2226704.57	Метод спутниковых геодезических измерений (определений), 0.10
116	460211.61	2226672.06	Метод спутниковых геодезических измерений (определений), 0.10
117	460216.07	2226663.50	Метод спутниковых геодезических измерений (определений), 0.10
118	460222.25	2226664.07	Метод спутниковых геодезических измерений (определений), 0.10
119	460236.31	2226692.23	Метод спутниковых геодезических измерений (определений), 0.10
120	460270.39	2226699.16	Метод спутниковых геодезических измерений (определений), 0.10
121	460313.48	2226743.59	Метод спутниковых геодезических измерений (определений), 0.10
122	460339.56	2226762.37	Метод спутниковых геодезических измерений (определений), 0.10
123	460353.61	2226778.37	Метод спутниковых геодезических измерений (определений), 0.10
ведущий инженер (полное наименование должности)			(подпись)
Ю. С. Утгоф (инициалы, фамилия)			



**КАДАСТРОВАЯ ВЫПИСКА О ТЕРРИТОРИАЛЬНОЙ ЗОНЕ, ЗОНЕ С ОСОБЫМИ УСЛОВИЯМИ
ИСПОЛЬЗОВАНИЯ ТЕРРИТОРИИ, ТЕРРИТОРИИ ОБЪЕКТА КУЛЬТУРНОГО НАСЛЕДИЯ, ВКЛЮЧЕННОГО
В ЕДИНЫЙ ГОСУДАРСТВЕННЫЙ РЕЕСТР ОБЪЕКТОВ КУЛЬТУРНОГО НАСЛЕДИЯ (ПАМЯТНИКОВ ИСТОРИИ
И КУЛЬТУРЫ) НАРОДОВ РОССИЙСКОЙ ФЕДЕРАЦИИ**


"12" июля 2018 г. № 47/201/18-775683

Лист № 12		Всего листов 26			
1		Индивидуальное обозначение		Индивидуальное обозначение приведено на КВ.1	
Обозначение характерных точек	Координаты		Метод определения координат и средняя квадратическая погрешность положения характерной точки (М), м	4	5
	X	Y			
1	2	3	4		
124	460355.14	2226782.40	Метод спутниковых геодезических измерений (определений), 0.10		Закрепление отсутствует
125	460365.65	2226796.42	Метод спутниковых геодезических измерений (определений), 0.10		Закрепление отсутствует
126	460372.63	2226806.55	Метод спутниковых геодезических измерений (определений), 0.10		Закрепление отсутствует
127	460368.74	2226816.01	Метод спутниковых геодезических измерений (определений), 0.10		Закрепление отсутствует
128	460367.17	2226821.46	Метод спутниковых геодезических измерений (определений), 0.10		Закрепление отсутствует
129	460362.36	2226831.24	Метод спутниковых геодезических измерений (определений), 0.10		Закрепление отсутствует
130	460350.43	2226835.44	Метод спутниковых геодезических измерений (определений), 0.10		Закрепление отсутствует
131	460334.98	2226843.30	Метод спутниковых геодезических измерений (определений), 0.10		Закрепление отсутствует
132	460319.84	2226853.70	Метод спутниковых геодезических измерений (определений), 0.10		Закрепление отсутствует
133	460297.36	2226874.75	Метод спутниковых геодезических измерений (определений), 0.10		Закрепление отсутствует
134	460255.23	2226911.04	Метод спутниковых геодезических измерений (определений), 0.10		Закрепление отсутствует
135	460233.83	2226932.02	Метод спутниковых геодезических измерений (определений), 0.10		Закрепление отсутствует
136	460221.18	2226951.87	Метод спутниковых геодезических измерений (определений), 0.10		Закрепление отсутствует
137	460213.88	2226971.39	Метод спутниковых геодезических измерений (определений), 0.10		Закрепление отсутствует

ведущий инженер
(полное наименование должности)

(подпись)

Ю. С. Углов
(инициалы, фамилия)



**КАДАСТРОВАЯ ВЫПИСКА О ТЕРРИТОРИАЛЬНОЙ ЗОНЕ, ЗОНЕ С ОСОБЫМИ УСЛОВИЯМИ
ИСПОЛЬЗОВАНИЯ ТЕРРИТОРИИ, ТЕРРИТОРИИ ОБЪЕКТА КУЛЬТУРНОГО НАСЛЕДИЯ, ВКЛЮЧЕННОГО
В ЕДИНЫЙ ГОСУДАРСТВЕННЫЙ РЕЕСТР ОБЪЕКТОВ КУЛЬТУРНОГО НАСЛЕДИЯ (ПАМЯТНИКОВ ИСТОРИИ
И КУЛЬТУРЫ) НАРОДОВ РОССИЙСКОЙ ФЕДЕРАЦИИ**

"12" июля 2018 г. № 47/201/18-775683

Лист № 13

Всего листов 26

1 Индивидуальное обозначение


Индивидуальное обозначение приведено на КВ.1

Обозначение характерных точек	Координаты		Метод определения координат и средняя квадратическая погрешность положения характерной точки (Мп), м	5
	X	Y		
1	2	3	4	
138	460207.68	2226987.84	Метод спутниковых геодезических измерений (определений), 0.10	Закрепление отсутствует
139	460202.42	2226997.04	Метод спутниковых геодезических измерений (определений), 0.10	Закрепление отсутствует
140	460194.69	2227005.49	Метод спутниковых геодезических измерений (определений), 0.10	Закрепление отсутствует
141	460175.98	2227013.28	Метод спутниковых геодезических измерений (определений), 0.10	Закрепление отсутствует
142	460149.58	2227021.89	Метод спутниковых геодезических измерений (определений), 0.10	Закрепление отсутствует
143	460115.20	2227024.48	Метод спутниковых геодезических измерений (определений), 0.10	Закрепление отсутствует
144	460105.54	2227027.10	Метод спутниковых геодезических измерений (определений), 0.10	Закрепление отсутствует
145	460090.53	2227034.92	Метод спутниковых геодезических измерений (определений), 0.10	Закрепление отсутствует
146	460069.71	2227062.89	Метод спутниковых геодезических измерений (определений), 0.10	Закрепление отсутствует
147	460055.88	2227075.60	Метод спутниковых геодезических измерений (определений), 0.10	Закрепление отсутствует
148	460051.01	2227079.73	Метод спутниковых геодезических измерений (определений), 0.10	Закрепление отсутствует
149	460044.25	2227082.59	Метод спутниковых геодезических измерений (определений), 0.10	Закрепление отсутствует
150	460039.32	2227084.14	Метод спутниковых геодезических измерений (определений), 0.10	Закрепление отсутствует
151	460033.07	2227085.61	Метод спутниковых геодезических измерений (определений), 0.10	Закрепление отсутствует

ведущий инженер

(полное наименование должности)

(подпись)

Ю. С. Уттоф
(инициалы, фамилия)

**КАДАСТРОВАЯ ВЫПИСКА О ТЕРРИТОРИАЛЬНОЙ ЗОНЕ, ЗОНЕ С ОСОБЫМИ УСЛОВИЯМИ
ИСПОЛЬЗОВАНИЯ ТЕРРИТОРИИ, ТЕРРИТОРИИ ОБЪЕКТА КУЛЬТУРНОГО НАСЛЕДИЯ, ВКЛЮЧЕННОГО
В ЕДИНЫЙ ГОСУДАРСТВЕННЫЙ РЕЕСТР ОБЪЕКТОВ КУЛЬТУРНОГО НАСЛЕДИЯ (ПАМЯТНИКОВ ИСТОРИИ
И КУЛЬТУРЫ) НАРОДОВ РОССИЙСКОЙ ФЕДЕРАЦИИ**

"12" июля 2018 г. № 47/201/18-775683

Лист № 14

Всего листов 26

I Индивидуальное обозначение Индивидуальное обозначение приведено на КВ.1

Обозначение характерных точек	Координаты		4	Метод определения координат и средняя квадратическая погрешность положения характерной точки (М), м	5
	X	Y			
1	2	3	4		
152	460020.61	2227085.81		Метод спутниковых геодезических измерений (определений), 0.10	Закрепление отсутствует
153	460017.90	2227085.80		Метод спутниковых геодезических измерений (определений), 0.10	Закрепление отсутствует
154	459999.69	2227067.42		Метод спутниковых геодезических измерений (определений), 0.10	Закрепление отсутствует
155	460002.10	2227065.25		Метод спутниковых геодезических измерений (определений), 0.10	Закрепление отсутствует
156	460000.97	2227064.03		Метод спутниковых геодезических измерений (определений), 0.10	Закрепление отсутствует
157	460003.62	2227061.22		Метод спутниковых геодезических измерений (определений), 0.10	Закрепление отсутствует
158	459995.35	2227056.28		Метод спутниковых геодезических измерений (определений), 0.10	Закрепление отсутствует
159	459989.31	2227053.48		Метод спутниковых геодезических измерений (определений), 0.10	Закрепление отсутствует
160	459983.69	2227047.59		Метод спутниковых геодезических измерений (определений), 0.10	Закрепление отсутствует
161	459983.35	2227047.88		Метод спутниковых геодезических измерений (определений), 0.10	Закрепление отсутствует
162	459976.69	2227053.85		Метод спутниковых геодезических измерений (определений), 0.10	Закрепление отсутствует
163	459968.35	2227040.60		Метод спутниковых геодезических измерений (определений), 0.10	Закрепление отсутствует
164	459971.87	2227035.90		Метод спутниковых геодезических измерений (определений), 0.10	Закрепление отсутствует
165	459972.08	2227029.96		Метод спутниковых геодезических измерений (определений), 0.10	Закрепление отсутствует


ведущий инженер

(полное наименование должности)

(подпись)

Ю. С. Уттоф

(инициалы, фамилия)



**КАДАСТРОВАЯ ВЫПИСКА О ТЕРРИТОРИАЛЬНОЙ ЗОНЕ, ЗОНЕ С ОСОБЫМИ УСЛОВИЯМИ
ИСПОЛЬЗОВАНИЯ ТЕРРИТОРИИ, ТЕРРИТОРИИ ОБЪЕКТА КУЛЬТУРНОГО НАСЛЕДИЯ, ВКЛЮЧЕННОГО
В ЕДИНЫЙ ГОСУДАРСТВЕННЫЙ РЕЕСТР ОБЪЕКТОВ КУЛЬТУРНОГО НАСЛЕДИЯ (ПАМЯТНИКОВ ИСТОРИИ
И КУЛЬТУРЫ) НАРОДОВ РОССИЙСКОЙ ФЕДЕРАЦИИ**

"12" июля 2018 г. № 47/201/18-775683

Лист № 15

Всего листов 26

I Индивидуальное обозначение Индивидуальное обозначение приведено на КВ.1

Обозначение характерных точек	Координаты		4	5
	X	Y		
1	2	3	4	5
166	459967.43	2227029.72	Метод спутниковых геодезических измерений (определений), 0.10	Закрепление отсутствует
167	459957.95	2227033.67	Метод спутниковых геодезических измерений (определений), 0.10	Закрепление отсутствует
168	459950.91	2227022	Метод спутниковых геодезических измерений (определений), 0.10	Закрепление отсутствует
169	459964.82	2227012.18	Метод спутниковых геодезических измерений (определений), 0.10	Закрепление отсутствует
170	459956.40	2227001.07	Метод спутниковых геодезических измерений (определений), 0.10	Закрепление отсутствует
171	459947.18	2226998.96	Метод спутниковых геодезических измерений (определений), 0.10	Закрепление отсутствует
172	459941.77	2227000.22	Метод спутниковых геодезических измерений (определений), 0.10	Закрепление отсутствует
173	459935.51	2227005.10	Метод спутниковых геодезических измерений (определений), 0.10	Закрепление отсутствует
174	459932.67	2227007.66	Метод спутниковых геодезических измерений (определений), 0.10	Закрепление отсутствует
175	459911.24	2226979.80	Метод спутниковых геодезических измерений (определений), 0.10	Закрепление отсутствует
176	459901	2226963.80	Метод спутниковых геодезических измерений (определений), 0.10	Закрепление отсутствует
177	459900.16	2226962.75	Метод спутниковых геодезических измерений (определений), 0.10	Закрепление отсутствует
178	459899.35	2226961.74	Метод спутниковых геодезических измерений (определений), 0.10	Закрепление отсутствует
179	459899.52	2226961.09	Метод спутниковых геодезических измерений (определений), 0.10	Закрепление отсутствует

ведущий инженер

(полное наименование должности)

(подпись)

Ю. С. Уттоф


(инициалы, фамилия)



**КАДАСТРОВАЯ ВЫПИСКА О ТЕРРИТОРИАЛЬНОЙ ЗОНЕ, ЗОНЕ С ОСОБЫМИ УСЛОВИЯМИ
ИСПОЛЬЗОВАНИЯ ТЕРРИТОРИИ, ТЕРРИТОРИИ ОБЪЕКТА КУЛЬТУРНОГО НАСЛЕДИЯ, ВКЛЮЧЕННОГО
В ЕДИНЫЙ ГОСУДАРСТВЕННЫЙ РЕЕСТР ОБЪЕКТОВ КУЛЬТУРНОГО НАСЛЕДИЯ (ПАМЯТНИКОВ ИСТОРИИ
И КУЛЬТУРЫ) НАРОДОВ РОССИЙСКОЙ ФЕДЕРАЦИИ**

"12" июля 2018 г. № 47/201/18-775683


Лист № 16		Всего листов 26			
1		Индивидуальное обозначение		Индивидуальное обозначение приведено на КВ.1	
Обозначение характерных точек	Координаты		4	5	Описание закрепления точки
	X	Y			
1	2	3	4	5	
180	459896.86	2226954.29	Метод спутниковых геодезических измерений (определений), 0.10		Закрепление отсутствует
181	459892.53	2226940.56	Метод спутниковых геодезических измерений (определений), 0.10		Закрепление отсутствует
182	459880.38	2226939.21	Метод спутниковых геодезических измерений (определений), 0.10		Закрепление отсутствует
183	459870.49	2226925.70	Метод спутниковых геодезических измерений (определений), 0.10		Закрепление отсутствует
184	459869.65	2226924.25	Метод спутниковых геодезических измерений (определений), 0.10		Закрепление отсутствует
185	459867.25	2226918.63	Метод спутниковых геодезических измерений (определений), 0.10		Закрепление отсутствует
186	459866.50	2226916.78	Метод спутниковых геодезических измерений (определений), 0.10		Закрепление отсутствует
187	459865.16	2226917.04	Метод спутниковых геодезических измерений (определений), 0.10		Закрепление отсутствует
188	459864.45	2226908.31	Метод спутниковых геодезических измерений (определений), 0.10		Закрепление отсутствует
189	459870.98	2226908.36	Метод спутниковых геодезических измерений (определений), 0.10		Закрепление отсутствует
190	459870.85	2226900.90	Метод спутниковых геодезических измерений (определений), 0.10		Закрепление отсутствует
191	459871.05	2226900.50	Метод спутниковых геодезических измерений (определений), 0.10		Закрепление отсутствует
192	459870.97	2226894.31	Метод спутниковых геодезических измерений (определений), 0.10		Закрепление отсутствует
193	459874.29	2226891.97	Метод спутниковых геодезических измерений (определений), 0.10		Закрепление отсутствует
ведущий инженер (полное наименование должности)			М.П.		Ю. С. Утгоф (инициалы, фамилия)



**КАДАСТРОВАЯ ВЫПИСКА О ТЕРРИТОРИАЛЬНОЙ ЗОНЕ, ЗОНЕ С ОСОБЫМИ УСЛОВИЯМИ
ИСПОЛЬЗОВАНИЯ ТЕРРИТОРИИ, ТЕРРИТОРИИ ОБЪЕКТА КУЛЬТУРНОГО НАСЛЕДИЯ, ВКЛЮЧЕННОГО
В ЕДИННЫЙ ГОСУДАРСТВЕННЫЙ РЕЕСТР ОБЪЕКТОВ КУЛЬТУРНОГО НАСЛЕДИЯ (ПАМЯТНИКОВ ИСТОРИИ
И КУЛЬТУРЫ) НАРОДОВ РОССИЙСКОЙ ФЕДЕРАЦИИ**

"12" июля 2018 г. № 47/201/18-775683

Лист № 17		Всего листов 26					
1		Индивидуальное обозначение			Индивидуальное обозначение приведено на КВ.1		
Обозначение характерных точек	Координаты		4	Метод определения координат и средняя квадратическая погрешность положения характерной точки (М), м	5	Описание закрепления точки	
	X	Y					
1	2	3	4				
194	459875.46	2226891.21		Метод спутниковых геодезических измерений (определений), 0.10		Закрепление отсутствует	
195	459877.08	2226888.53		Метод спутниковых геодезических измерений (определений), 0.10		Закрепление отсутствует	
196	459887.91	2226870.04		Метод спутниковых геодезических измерений (определений), 0.10		Закрепление отсутствует	
197	459888.93	2226867.71		Метод спутниковых геодезических измерений (определений), 0.10		Закрепление отсутствует	
198	459881.71	2226864.78		Метод спутниковых геодезических измерений (определений), 0.10		Закрепление отсутствует	
199	459868.86	2226866.21		Метод спутниковых геодезических измерений (определений), 0.10		Закрепление отсутствует	
200	459856.30	2226867.62		Метод спутниковых геодезических измерений (определений), 0.10		Закрепление отсутствует	
201	459851.15	2226867.87		Метод спутниковых геодезических измерений (определений), 0.10		Закрепление отсутствует	
202	459850.67	2226865.40		Метод спутниковых геодезических измерений (определений), 0.10		Закрепление отсутствует	
203	459843.10	2226865.81		Метод спутниковых геодезических измерений (определений), 0.10		Закрепление отсутствует	
204	459840.48	2226865.94		Метод спутниковых геодезических измерений (определений), 0.10		Закрепление отсутствует	
205	459832.77	2226866.57		Метод спутниковых геодезических измерений (определений), 0.10		Закрепление отсутствует	
206	459832.76	2226869.22		Метод спутниковых геодезических измерений (определений), 0.10		Закрепление отсутствует	
207	459830.48	2226870.61		Метод спутниковых геодезических измерений (определений), 0.10		Закрепление отсутствует	
ведущий инженер (полное наименование должности)				Ю. С. Утгоф (инициалы, фамилия)			



**КАДАСТРОВАЯ ВЫПИСКА О ТЕРРИТОРИАЛЬНОЙ ЗОНЕ, ЗОНЕ С ОСОБЫМИ УСЛОВИЯМИ
ИСПОЛЬЗОВАНИЯ ТЕРРИТОРИИ, ТЕРРИТОРИИ ОБЪЕКТА КУЛЬТУРНОГО НАСЛЕДИЯ, ВКЛЮЧЕННОГО
В ЕДИНЫЙ ГОСУДАРСТВЕННЫЙ РЕЕСТР ОБЪЕКТОВ КУЛЬТУРНОГО НАСЛЕДИЯ (ПАМЯТНИКОВ ИСТОРИИ
И КУЛЬТУРЫ) НАРОДОВ РОССИЙСКОЙ ФЕДЕРАЦИИ**

"12" июля 2018 г. № 47/201/18-775683

Лист № 18		Всего листов 26			
1		Индивидуальное обозначение		Индивидуальное обозначение приведено на КВ.1	
Обозначение характерных точек	Координаты		Метод определения координат и средняя квадратическая погрешность положения характерной точки (Мр), м	4	5
	X	Y			
1	2	3	4		
208	459828.49	2226872.12	Метод спутниковых геодезических измерений (определений), 0.10		Закрепление отсутствует
209	459820.82	2226877.67	Метод спутниковых геодезических измерений (определений), 0.10		Закрепление отсутствует
210	459819.23	2226879.44	Метод спутниковых геодезических измерений (определений), 0.10		Закрепление отсутствует
211	459810.35	2226887.14	Метод спутниковых геодезических измерений (определений), 0.10		Закрепление отсутствует
212	459810.58	2226897.94	Метод спутниковых геодезических измерений (определений), 0.10		Закрепление отсутствует
213	459812.97	2226897.96	Метод спутниковых геодезических измерений (определений), 0.10		Закрепление отсутствует
214	459814.52	2226898.56	Метод спутниковых геодезических измерений (определений), 0.10		Закрепление отсутствует
215	459816.31	2226899.26	Метод спутниковых геодезических измерений (определений), 0.10		Закрепление отсутствует
216	459818.09	2226899.95	Метод спутниковых геодезических измерений (определений), 0.10		Закрепление отсутствует
217	459819.75	2226900.60	Метод спутниковых геодезических измерений (определений), 0.10		Закрепление отсутствует
218	459823.51	2226902.14	Метод спутниковых геодезических измерений (определений), 0.10		Закрепление отсутствует
219	459826.75	2226902.90	Метод спутниковых геодезических измерений (определений), 0.10		Закрепление отсутствует
220	459828.90	2226902.99	Метод спутниковых геодезических измерений (определений), 0.10		Закрепление отсутствует
221	459831.78	2226904	Метод спутниковых геодезических измерений (определений), 0.10		Закрепление отсутствует

ведущий инженер
(полное наименование должности)

(подпись)

Ю. С. Уттоф
(инициалы, фамилия)



**КАДАСТРОВАЯ ВЫПИСКА О ТЕРРИТОРИАЛЬНОЙ ЗОНЕ, ЗОНЕ С ОСОБЫМИ УСЛОВИЯМИ
ИСПОЛЬЗОВАНИЯ ТЕРРИТОРИИ, ТЕРРИТОРИИ ОБЪЕКТА КУЛЬТУРНОГО НАСЛЕДИЯ, ВКЛЮЧЕННОГО
В ЕДИНЫЙ ГОСУДАРСТВЕННЫЙ РЕЕСТР ОБЪЕКТОВ КУЛЬТУРНОГО НАСЛЕДИЯ (ПАМЯТНИКОВ ИСТОРИИ
И КУЛЬТУРЫ) НАРОДОВ РОССИЙСКОЙ ФЕДЕРАЦИИ**

"12" июля 2018 г. № 47/201/18-775683

Лист № 19

Всего листов 26

1 Индивидуальное обозначение

Индивидуальное обозначение приведено на КВ.1

Обозначение характерных точек	Координаты		Метод определения координат и средняя квадратическая погрешность положения характерной точки (M), м	5
	X	Y		
1	2	3	4	
222	459836.11	2226905.53	Метод спутниковых геодезических измерений (определений), 0.10	Закрепление отсутствует
223	459839.01	2226905.66	Метод спутниковых геодезических измерений (определений), 0.10	Закрепление отсутствует
224	459841.66	2226905.77	Метод спутниковых геодезических измерений (определений), 0.10	Закрепление отсутствует
225	459842.69	2226905.82	Метод спутниковых геодезических измерений (определений), 0.10	Закрепление отсутствует
226	459844.68	2226905.90	Метод спутниковых геодезических измерений (определений), 0.10	Закрепление отсутствует
227	459847.54	2226906.03	Метод спутниковых геодезических измерений (определений), 0.10	Закрепление отсутствует
228	459852.02	2226906.07	Метод спутниковых геодезических измерений (определений), 0.10	Закрепление отсутствует
229	459857.42	2226908.22	Метод спутниковых геодезических измерений (определений), 0.10	Закрепление отсутствует
230	459858.25	2226918.43	Метод спутниковых геодезических измерений (определений), 0.10	Закрепление отсутствует
231	459859.01	2226920.66	Метод спутниковых геодезических измерений (определений), 0.10	Закрепление отсутствует
232	459854.75	2226921.36	Метод спутниковых геодезических измерений (определений), 0.10	Закрепление отсутствует
233	459847.25	2226925.01	Метод спутниковых геодезических измерений (определений), 0.10	Закрепление отсутствует
234	459838.62	2226928.06	Метод спутниковых геодезических измерений (определений), 0.10	Закрепление отсутствует
235	459828.35	2226936.43	Метод спутниковых геодезических измерений (определений), 0.10	Закрепление отсутствует


ведущий инженер

(полное наименование должности)

подпись

Ю. С. Уттоф

(инициалы, фамилия)



**КАДАСТРОВАЯ ВЫПИСКА О ТЕРРИТОРИАЛЬНОЙ ЗОНЕ, ЗОНЕ С ОСОБЫМИ УСЛОВИЯМИ
ИСПОЛЬЗОВАНИЯ ТЕРРИТОРИИ, ТЕРРИТОРИИ ОБЪЕКТА КУЛЬТУРНОГО НАСЛЕДИЯ, ВКЛЮЧЕННОГО
В ЕДИНЫЙ ГОСУДАРСТВЕННЫЙ РЕЕСТР ОБЪЕКТОВ КУЛЬТУРНОГО НАСЛЕДИЯ (ПАМЯТНИКОВ ИСТОРИИ
И КУЛЬТУРЫ) НАРОДОВ РОССИЙСКОЙ ФЕДЕРАЦИИ**

"12" июля 2018 г. № 47/201/18-775683

Лист № 20

Всего листов 26

1 Индивидуальное обозначение

Индивидуальное обозначение приведено на КВ.1

Обозначение характерных точек	Координаты		Метод определения координат и средняя квадратическая погрешность положения характерной точки (M), м	5
	X	Y		
1	2	3	4	
236	459818.66	2226942.18	Метод спутниковых геодезических измерений (определений), 0.10	Закрепление отсутствует
237	459794.99	2226940.54	Метод спутниковых геодезических измерений (определений), 0.10	Закрепление отсутствует
238	459783.56	2226950.94	Метод спутниковых геодезических измерений (определений), 0.10	Закрепление отсутствует
239	459781.44	2226948.91	Метод спутниковых геодезических измерений (определений), 0.10	Закрепление отсутствует
240	459777.59	2226952.69	Метод спутниковых геодезических измерений (определений), 0.10	Закрепление отсутствует
241	459769.93	2226959.63	Метод спутниковых геодезических измерений (определений), 0.10	Закрепление отсутствует
242	459765.50	2226963.87	Метод спутниковых геодезических измерений (определений), 0.10	Закрепление отсутствует
243	459765.30	2226963.65	Метод спутниковых геодезических измерений (определений), 0.10	Закрепление отсутствует
244	459762.64	2226966.23	Метод спутниковых геодезических измерений (определений), 0.10	Закрепление отсутствует
245	459768.95	2226972.77	Метод спутниковых геодезических измерений (определений), 0.10	Закрепление отсутствует
246	459768.02	2226973.64	Метод спутниковых геодезических измерений (определений), 0.10	Закрепление отсутствует
247	459766.34	2226972.01	Метод спутниковых геодезических измерений (определений), 0.10	Закрепление отсутствует
248	459736.33	2227001.08	Метод спутниковых геодезических измерений (определений), 0.10	Закрепление отсутствует
249	459740.33	2227011.43	Метод спутниковых геодезических измерений (определений), 0.10	Закрепление отсутствует


ведущий инженер

(полное наименование должности)

(подпись)

Ю. С. Уттоф

(инициалы, фамилия)



**КАДАСТРОВАЯ ВЫПИСКА О ТЕРРИТОРИАЛЬНОЙ ЗОНЕ, ЗОНЕ С ОСОБЫМИ УСЛОВИЯМИ
ИСПОЛЬЗОВАНИЯ ТЕРРИТОРИИ, ТЕРРИТОРИИ ОБЪЕКТА КУЛЬТУРНОГО НАСЛЕДИЯ, ВКЛЮЧЕННОГО
В ЕДИННЫЙ ГОСУДАРСТВЕННЫЙ РЕЕСТР ОБЪЕКТОВ КУЛЬТУРНОГО НАСЛЕДИЯ (ПАМЯТНИКОВ ИСТОРИИ
И КУЛЬТУРЫ) НАРОДОВ РОССИЙСКОЙ ФЕДЕРАЦИИ**

"12" июля 2018 г. № 47/2011/8-775683

Лист № 21

Всего листов 26

1 Индивидуальное обозначение

Индивидуальное обозначение приведено на КВ.1

Обозначение характерных точек	Координаты			Метод определения координат и средняя квадратическая погрешность положения характерной точки (Мр, м	5
	X	Y	4		
1	2	3	4	5	Описание закрепления точки
250	459751.69	2227022.63	Метод спутниковых геодезических измерений (определений), 0,10	Закрепление отсутствует	
251	459757.37	2227027.97	Метод спутниковых геодезических измерений (определений), 0,10	Закрепление отсутствует	
252	459769.56	2227040.13	Метод спутниковых геодезических измерений (определений), 0,10	Закрепление отсутствует	
253	459784.48	2227062.17	Метод спутниковых геодезических измерений (определений), 0,10	Закрепление отсутствует	
254	459787.66	2227068.07	Метод спутниковых геодезических измерений (определений), 0,10	Закрепление отсутствует	
255	459787.56	2227074.77	Метод спутниковых геодезических измерений (определений), 0,10	Закрепление отсутствует	
256	459787.06	2227079.31	Метод спутниковых геодезических измерений (определений), 0,10	Закрепление отсутствует	
257	459783.56	2227104.61	Метод спутниковых геодезических измерений (определений), 0,10	Закрепление отсутствует	
258	459781.60	2227123.59	Метод спутниковых геодезических измерений (определений), 0,10	Закрепление отсутствует	
259	459782.35	2227129	Метод спутниковых геодезических измерений (определений), 0,10	Закрепление отсутствует	
260	459787.76	2227145.86	Метод спутниковых геодезических измерений (определений), 0,10	Закрепление отсутствует	
261	459793.05	2227155.31	Метод спутниковых геодезических измерений (определений), 0,10	Закрепление отсутствует	
262	459796.94	2227158.12	Метод спутниковых геодезических измерений (определений), 0,10	Закрепление отсутствует	
263	459811.76	2227153.91	Метод спутниковых геодезических измерений (определений), 0,10	Закрепление отсутствует	


ведущий инженер

(полное наименование должности)

(подпись)

Ю. С. Уттоф


(инициалы, фамилия)



**КАДАСТРОВАЯ ВЫПИСКА О ТЕРРИТОРИАЛЬНОЙ ЗОНЕ, ЗОНЕ С ОСОБЫМИ УСЛОВИЯМИ
ИСПОЛЬЗОВАНИЯ ТЕРРИТОРИИ, ТЕРРИТОРИИ ОБЪЕКТА КУЛЬТУРНОГО НАСЛЕДИЯ, ВКЛЮЧЕННОГО
В ЕДИННЫЙ ГОСУДАРСТВЕННЫЙ РЕЕСТР ОБЪЕКТОВ КУЛЬТУРНОГО НАСЛЕДИЯ (ПАМЯТНИКОВ ИСТОРИИ
И КУЛЬТУРЫ) НАРОДОВ РОССИЙСКОЙ ФЕДЕРАЦИИ**

"12" июля 2018 г. № 47/2011/8-775683


Лист № 22		Всего листов 26					
1		Индивидуальное обозначение			Индивидуальное обозначение приведено на КВ.1		
Обозначение характерных точек	Координаты			Метод определения координат и средняя квадратическая погрешность положения характерной точки (Мр, м	4	Метод спутниковых геодезических измерений (определений), 0,10	5
	X	Y	Z				
1	2	3	4	5			
264	459822.19	2227148.14	Метод спутниковых геодезических измерений (определений), 0,10	Закрепление отсутствует			
265	459854.53	2227141.87	Метод спутниковых геодезических измерений (определений), 0,10	Закрепление отсутствует			
266	459857.05	2227139.79	Метод спутниковых геодезических измерений (определений), 0,10	Закрепление отсутствует			
267	459884.41	2227126.58	Метод спутниковых геодезических измерений (определений), 0,10	Закрепление отсутствует			
268	459894.50	2227121.59	Метод спутниковых геодезических измерений (определений), 0,10	Закрепление отсутствует			
269	459904.12	2227122.93	Метод спутниковых геодезических измерений (определений), 0,10	Закрепление отсутствует			
270	459914.73	2227116.80	Метод спутниковых геодезических измерений (определений), 0,10	Закрепление отсутствует			
271	459920.51	2227120.44	Метод спутниковых геодезических измерений (определений), 0,10	Закрепление отсутствует			
272	459944.89	2227131.85	Метод спутниковых геодезических измерений (определений), 0,10	Закрепление отсутствует			
273	459950.18	2227164.01	Метод спутниковых геодезических измерений (определений), 0,10	Закрепление отсутствует			
274	459961.91	2227166.11	Метод спутниковых геодезических измерений (определений), 0,10	Закрепление отсутствует			
275	459963.74	2227165.64	Метод спутниковых геодезических измерений (определений), 0,10	Закрепление отсутствует			
276	459976.73	2227153.76	Метод спутниковых геодезических измерений (определений), 0,10	Закрепление отсутствует			
277	459987.30	2227144.70	Метод спутниковых геодезических измерений (определений), 0,10	Закрепление отсутствует			
ведущий инженер (полное наименование должности)		М.П.		Ю. С. Уттоф (инициалы, фамилия)			



**КАДАСТРОВАЯ ВЫПИСКА О ТЕРРИТОРИАЛЬНОЙ ЗОНЕ, ЗОНЕ С ОСОБЫМИ УСЛОВИЯМИ
ИСПОЛЬЗОВАНИЯ ТЕРРИТОРИИ, ТЕРРИТОРИИ ОБЪЕКТА КУЛЬТУРНОГО НАСЛЕДИЯ, ВКЛЮЧЕННОГО
В ЕДИНЫЙ ГОСУДАРСТВЕННЫЙ РЕЕСТР ОБЪЕКТОВ КУЛЬТУРНОГО НАСЛЕДИЯ (ПАМЯТНИКОВ ИСТОРИИ
И КУЛЬТУРЫ) НАРОДОВ РОССИЙСКОЙ ФЕДЕРАЦИИ**

№12" июля 2018 г. № 47/201/18-775683

Лист № 23		Всего листов 26			
1		Индивидуальное обозначение		Индивидуальное обозначение приведено на КВ.1	
Обозначение характерных точек	Координаты		Метод определения координат и средняя квадратическая погрешность положения характерной точки (Мп), м	4	5
	X	Y			
1	2	3	4		
278	459994.03	2227138.93	Метод спутниковых геодезических измерений (определений), 0.10	Закрепление отсутствует	
279	460007.23	2227128.82	Метод спутниковых геодезических измерений (определений), 0.10	Закрепление отсутствует	
280	460018.93	2227120.34	Метод спутниковых геодезических измерений (определений), 0.10	Закрепление отсутствует	
281	460042.01	2227098.88	Метод спутниковых геодезических измерений (определений), 0.10	Закрепление отсутствует	
282	460074.90	2227101.17	Метод спутниковых геодезических измерений (определений), 0.10	Закрепление отсутствует	
283	460074.71	2227107.03	Метод спутниковых геодезических измерений (определений), 0.10	Закрепление отсутствует	
284	460070.79	2227132.09	Метод спутниковых геодезических измерений (определений), 0.10	Закрепление отсутствует	
285	460067.78	2227160.77	Метод спутниковых геодезических измерений (определений), 0.10	Закрепление отсутствует	
286	460065.55	2227168.12	Метод спутниковых геодезических измерений (определений), 0.10	Закрепление отсутствует	
287	460058.09	2227181.57	Метод спутниковых геодезических измерений (определений), 0.10	Закрепление отсутствует	
288	460050.41	2227198.78	Метод спутниковых геодезических измерений (определений), 0.10	Закрепление отсутствует	
289	460044.39	2227215.16	Метод спутниковых геодезических измерений (определений), 0.10	Закрепление отсутствует	
290	460052.70	2227216.16	Метод спутниковых геодезических измерений (определений), 0.10	Закрепление отсутствует	
291	460075.70	2227247.39	Метод спутниковых геодезических измерений (определений), 0.10	Закрепление отсутствует	
ведущий инженер (полное наименование должности)		М.П.		Ю. С. Уттоф (инициалы, фамилия)	



**КАДАСТРОВАЯ ВЫПИСКА О ТЕРРИТОРИАЛЬНОЙ ЗОНЕ, ЗОНЕ С ОСОБЫМИ УСЛОВИЯМИ
ИСПОЛЬЗОВАНИЯ ТЕРРИТОРИИ, ТЕРРИТОРИИ ОБЪЕКТА КУЛЬТУРНОГО НАСЛЕДИЯ, ВКЛЮЧЕННОГО
В ЕДИНЫЙ ГОСУДАРСТВЕННЫЙ РЕЕСТР ОБЪЕКТОВ КУЛЬТУРНОГО НАСЛЕДИЯ (ПАМЯТНИКОВ ИСТОРИИ
И КУЛЬТУРЫ) НАРОДОВ РОССИЙСКОЙ ФЕДЕРАЦИИ**

"12" июля 2018 г. № 47/201/18-775683

Лист № 24

Всего листов 26

1 Индивидуальное обозначение Индивидуальное обозначение приведено на КВ.1

Обозначение характерных точек	Координаты		4	5
	X	Y		
1	2	3	4	5
292	460106.62	222723.87	Метод спутниковых геодезических измерений (определений), 0.10	Закрепление отсутствует
293	460115.38	222723.58	Метод спутниковых геодезических измерений (определений), 0.10	Закрепление отсутствует
294	460139.04	222721.16	Метод спутниковых геодезических измерений (определений), 0.10	Закрепление отсутствует
295	460150.77	222720.87	Метод спутниковых геодезических измерений (определений), 0.10	Закрепление отсутствует
296	460164.52	222719.85	Метод спутниковых геодезических измерений (определений), 0.10	Закрепление отсутствует
297	460188.64	222718.11	Метод спутниковых геодезических измерений (определений), 0.10	Закрепление отсутствует
298	460206.21	222716.14	Метод спутниковых геодезических измерений (определений), 0.10	Закрепление отсутствует
299	460212.14	222716.34	Метод спутниковых геодезических измерений (определений), 0.10	Закрепление отсутствует
300	460218.39	222716.49	Метод спутниковых геодезических измерений (определений), 0.10	Закрепление отсутствует
301	460221.37	222716.81	Метод спутниковых геодезических измерений (определений), 0.10	Закрепление отсутствует
302	460231.76	222715.17	Метод спутниковых геодезических измерений (определений), 0.10	Закрепление отсутствует
303	460242.45	222715.05	Метод спутниковых геодезических измерений (определений), 0.10	Закрепление отсутствует
304	460255.82	222714.03	Метод спутниковых геодезических измерений (определений), 0.10	Закрепление отсутствует
305	460306.71	222725.08	Метод спутниковых геодезических измерений (определений), 0.10	Закрепление отсутствует

ведущий инженер

(полное наименование должности)

(подпись)

Ю. С. Уттоф

(инициалы, фамилия)



**КАДАСТРОВАЯ ВЫПИСКА О ТЕРРИТОРИАЛЬНОЙ ЗОНЕ, ЗОНЕ С ОСОБЫМИ УСЛОВИЯМИ
ИСПОЛЬЗОВАНИЯ ТЕРРИТОРИИ, ТЕРРИТОРИИ ОБЪЕКТА КУЛЬТУРНОГО НАСЛЕДИЯ, ВКЛЮЧЕННОГО
В ЕДИНЫЙ ГОСУДАРСТВЕННЫЙ РЕЕСТР ОБЪЕКТОВ КУЛЬТУРНОГО НАСЛЕДИЯ (ПАМЯТНИКОВ ИСТОРИИ
И КУЛЬТУРЫ) НАРОДОВ РОССИЙСКОЙ ФЕДЕРАЦИИ**

"12" июля 2018 г. № 47/201/18-775683

Лист № 25


Всего листов 26

1 Индивидуальное обозначение Индивидуальное обозначение приведено на КВ. 1

Обозначение характерных точек	Координаты			Метод определения координат и средняя квадратическая погрешность положения характерной точки (Мп), м	5
	X	Y	Z		
1	2	3	4	Метод спутниковых геодезических измерений (определений), 0.10	Закрепление отсутствует
306	460295.35	2227262.60		Метод спутниковых геодезических измерений (определений), 0.10	Закрепление отсутствует
307	460293.69	2227274.50		Метод спутниковых геодезических измерений (определений), 0.10	Закрепление отсутствует
308	460302.04	2227289.53		Метод спутниковых геодезических измерений (определений), 0.10	Закрепление отсутствует
309	460310.93	2227319.86		Метод спутниковых геодезических измерений (определений), 0.10	Закрепление отсутствует
310	460320.86	2227355.42		Метод спутниковых геодезических измерений (определений), 0.10	Закрепление отсутствует
311	460339.70	2227392.96		Метод спутниковых геодезических измерений (определений), 0.10	Закрепление отсутствует
312	460364.97	2227424.65		Метод спутниковых геодезических измерений (определений), 0.10	Закрепление отсутствует
313	460397.94	2227464.64		Метод спутниковых геодезических измерений (определений), 0.10	Закрепление отсутствует

2. Сведения об объектах недвижимости, полностью или частично расположенных в границах зоны с особыми условиями использования территории, территории объекта культурного наследия, включенного в единый государственный реестр объектов культурного наследия (памятников истории и культуры) народов Российской Федерации:

Кадастровый номер объекта недвижимости	1	Вид объекта недвижимости	2	Учетный номер части объекта недвижимости	3
47:07:0000000-18314 (2, 6)		Земельный участок			
47:07:0000000-89058 (2)		Земельный участок			
47:07:0502043:40		Земельный участок			
47:07:0502043:41		Земельный участок			
47:07:0502043:42		Земельный участок			
<p align="center">ведущий инженер (подпись) М.П. Ю. С. Утгоф (инициалы, фамилия)</p>					



**КАДАСТРОВАЯ ВЫПИСКА О ТЕРРИТОРИАЛЬНОЙ ЗОНЕ, ЗОНЕ С ОСОБЫМИ УСЛОВИЯМИ
ИСПОЛЬЗОВАНИЯ ТЕРРИТОРИИ, ТЕРРИТОРИИ ОБЪЕКТА КУЛЬТУРНОГО НАСЛЕДИЯ, ВКЛЮЧЕННОГО
В ЕДИНЫЙ ГОСУДАРСТВЕННЫЙ РЕЕСТР ОБЪЕКТОВ КУЛЬТУРНОГО НАСЛЕДИЯ (ПАМЯТНИКОВ ИСТОРИИ
И КУЛЬТУРЫ) НАРОДОВ РОССИЙСКОЙ ФЕДЕРАЦИИ**

"12" июля 2018 г. № 47/201/18-775683

Лист № 26		Всего листов 26	
1	Индивидуальное обозначение	Индивидуальное обозначение приведено на КВ. 1	
Кадастровый номер объекта недвижимости	1	Вид объекта недвижимости	Учетный номер части объекта недвижимости
	47:07:0502043:43	Земельный участок	3
	47:07:0502043:161	Земельный участок	—
ведущий инженер (полное наименование должности)		Ю. С. Угоф (инициалы, фамилия)	

