






ПРОЕКТ ПЛАНИРОВКИ ТЕРРИТОРИИ И ПРОЕКТ МЕЖЕВАНИЯ ТЕРРИТОРИИ, ВКЛЮЧАЮЩЕЙ ЗЕМЕЛЬНЫЙ УЧАСТОК С КАДАСТРОВЫМ НОМЕРОМ 47:07:0506001:12, И РАСПОЛОЖЕННОЙ В Г.П. ТОКСОВО МУНИЦИПАЛЬНОГО ОБРАЗОВАНИЯ ТОКСОВСКОЕ ГОРОДСКОЕ ПОСЕЛЕНИЕ ВСЕВОЛОЖСКОГО МУНИЦИПАЛЬНОГО РАЙОНА ЛЕНИНГРАДСКОЙ ОБЛАСТИ

ЧЕРТЕЖ МЕЖЕВАНИЯ ТЕРРИТОРИИ. КРАСНЫЕ ЛИНИИ, ЛИНИИ ОТСТУПА ОТ КРАСНЫХ ЛИНИЙ
М 1:1000



УСЛОВНЫЕ ОБОЗНАЧЕНИЯ:

-  Граница проектирования
-  Граница элемента планировочной структуры
-  Проектируемые красные линии
-  Линии отступа от красных линий в целях определения места допустимого размещения зданий, строений и сооружений
-  Границы зон действия публичных сервитутов

Изм	Кол.уч.	Лист	№ док.	Подпись	Дата	Проект планировки и проект межевания территории земельного участка с кадастровым номером 47:07:0506001:12, расположенного в г.п. Токсово Токсовского городского поселения Всеволожского муниципального района Ленинградской области	Стадия	Лист	Листов
							ПМТ	2	2
Генеральный директор: С.Д.Митягин ГАП: С.А.Орешкова Разработал: Ю.И.Ефимова						Чертеж межевания территории. Красные линии, линии отступа от красных линий Масштаб 1:1000	ООО "НИИ ПГ"		