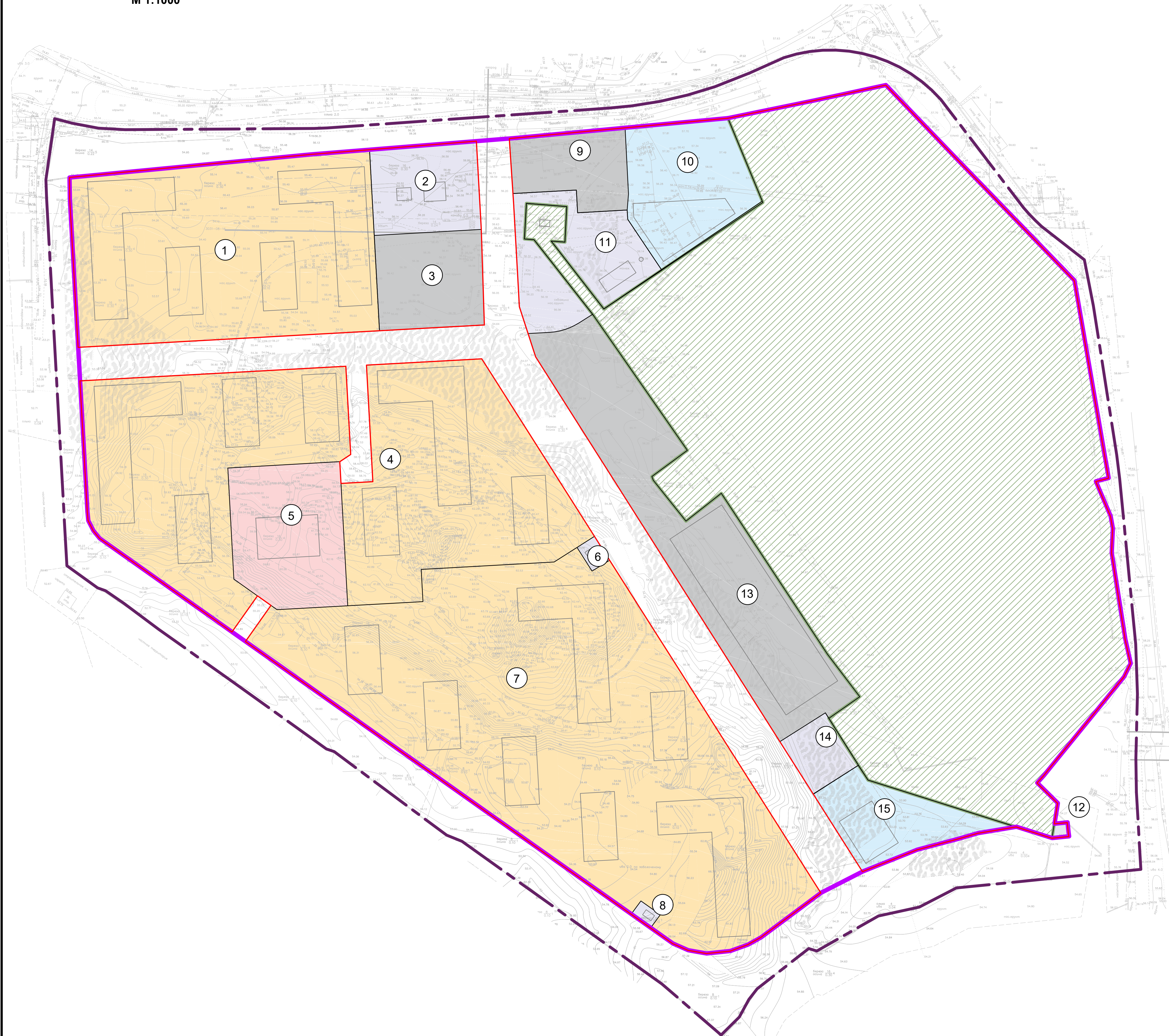







ПРОЕКТ ПЛАНИРОВКИ ТЕРРИТОРИИ И ПРОЕКТ МЕЖЕВАНИЯ ТЕРРИТОРИИ, ВКЛЮЧАЮЩЕЙ ЗЕМЕЛЬНЫЙ УЧАСТОК С КАДАСТРОВЫМ НОМЕРОМ 47:07:0506001:12, И РАСПОЛОЖЕННОЙ В Г.П. ТОКСОВО МУНИЦИПАЛЬНОГО ОБРАЗОВАНИЯ ТОКСОВСКОЕ ГОРОДСКОЕ ПОСЕЛЕНИЕ ВСЕВОЛОЖСКОГО МУНИЦИПАЛЬНОГО РАЙОНА ЛЕНИНГРАДСКОЙ ОБЛАСТИ

Чертеж планировки территории

М 1:1000




УСЛОВНЫЕ ОБОЗНАЧЕНИЯ:

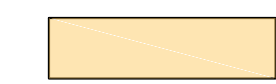





-  Граница проектирования
-  Границы земельных участков, учтенных в едином государственном реестре недвижимости
-  Проектируемые красные линии
-  Граница элемента планировочной структуры
-  Границы зон планируемого размещения объектов капитального строительства

1 Номер зоны планируемого размещения объектов капитального строительства*

Территории

 Зона размещения военных объектов

Зоны планируемого размещения объектов капитального строительства

-  Зона планируемого размещения малоэтажной многоквартирной жилой застройки
-  Зона планируемого размещения объектов общественно-делового назначения
-  Зона планируемого размещения объектов образования и воспитания
-  Зона планируемого размещения объектов инженерной инфраструктуры
-  Зона планируемого размещения объектов хранения автотранспорта
-  Территории общего пользования

* Перечень и характеристики объектов капитального строительства приведены в текстовых материалах основной части проекта планировки территории.

Изм	Кол.уч.	Лист	№ док.	Подпись	Дата	Проект планировки и проект межевания территории земельного участка с кадастровым номером 47:07:0506001:12, расположенного в г.п. Токсово Токсовского городского поселения Всеволожского муниципального района Ленинградской области	Стадия	Лист	Листов
							ППТ	1	1
Генеральный директор				С.Д.Митягин		Чертеж планировки территории. Масштаб 1:1000	ООО "НИИ ПГ"		
Разработал				С.А.Орешкова					
Разработал				Е.О.Соловьева					
				Е.В.Демина					